

02015750508990008



20555

ΕΦΗΜΕΡΙΣ ΤΗΣ ΚΥΒΕΡΝΗΣΕΩΣ

ΤΗΣ ΕΛΛΗΝΙΚΗΣ ΔΗΜΟΚΡΑΤΙΑΣ

ΤΕΥΧΟΣ ΔΕΥΤΕΡΟ

Αρ. Φύλλου 1575

5 Αυγούστου 1999

ΑΠΟΦΑΣΕΙΣ

Αριθ.οικ. 19652/1906

Προσδιορισμός των νερών που υφίστανται, νιτρορρύπανση γεωργικής προέλευσης - Κατάλογος ευπρόσβλητων ζωνών, σύμφωνα με τις παραγράφους 1 και 2 αντίστοιχα του άρθρου 4 της υπ' αριθμ. 16190/1335/1997 κοινής Υπουργικής Απόφασης «Μέτρα και όροι για την προστασία των νερών από τη νιτρορρύπανση γεωργικής προέλευσης» (Β'519). Τροποποίηση των άρθρων 3, 4,5 και 8 της απόφασης αυτής.

ΟΙ ΥΠΟΥΡΓΟΙ

ΕΣΩΤΕΡΙΚΩΝ, ΔΗΜΟΣΙΑΣ ΔΙΟΙΚΗΣΗΣ ΚΑΙ ΑΠΟΚΕΝΤΡΩΣΗΣ, ΕΘΝΙΚΗΣ ΟΙΚΟΝΟΜΙΑΣ, ΑΝΑΠΤΥΞΗΣ, ΠΕΡΙΒΑΛΛΟΝΤΟΣ, ΧΩΡΟΤΑΞΙΑΣ ΚΑΙ ΔΗΜΟΣΙΩΝ ΕΡΓΩΝ, ΓΕΩΡΓΙΑΣ ΚΑΙ ΥΓΕΙΑΣ ΚΑΙ ΠΡΟΝΟΙΑΣ

Έχοντας υπόψη:

1. Τις διατάξεις του άρθρου δεύτερου του Ν.2077/1992 «Κύρωση Συνθήκης για την Ευρ.Ενωση...» (Α' 136) και τις διατάξεις του άρθρου 1 του Ν.1338/1983 «Εφαρμογή του Κοινοτικού Δικαίου» (Α' 34) όπως τροποποιήθηκε με το άρθρο 6 του Ν.1440/1984 «Συμμετοχή της Ελλάδας στο κεφάλαιο, στα αποθεματικά και στις προβλέψεις της Ευρ.Τράπεζας Επενδύσεων κ.λπ.» (Α' 70) και του άρθρου 65 του Ν.1892/1990 (Α' 101).

2. Τις διατάξεις των άρθρων 10, 11 (παρ. 3),28,29 και 30 του Ν.1650/1986 «Για την προστασία του περιβάλλοντος» (Α' 160) όπως το άρθρο 30 τροποποιήθηκε με το άρθρο 98 (παρ. 12) του Ν.1892/1990 «για τον εκσυγχρονισμό και την ανάπτυξη και άλλες διατάξεις» (Α' 101).

3. Τις διατάξεις των άρθρων 23 (παρ.1) και 24 του Ν.1558/1985 «Κυβέρνηση και Κυβερνητικά όργανα» (Α'137) και των 9 και 13 του Π.Δ/τος 473/1985 «Καθορισμός και ανακατανομή των αρμοδιοτήτων των Υπουργείων» (Α' 157).

4. Τις διατάξεις του Ν. 2218/1994 «Ίδρυση νομαρχιακής αυτοδιοίκησης, τροποποίηση διατάξεων για την πρωτοβάθμια αυτοδιοίκηση και την περιφέρεια και άλλες διατάξεις» (Α' 90) όπως συμπληρώθηκε με το Ν.2240/1994 «Συμπλήρωση, διατάξεων για τη Νομαρχιακή Αυτοδιοίκηση κ.ά.» (Α' 153).

5. Τις διατάξεις του Π.Δ.410/1995 «Δημοτικός και Κοινοτικός Κώδικας» (Α' 231)

6. Τις διατάξεις του άρθρου 11 του Ν.1739/1987 «Διαχείριση των υδατικών πόρων»(Α' 201).

7. Τις διατάξεις της υπ.αριθ. 59388/3363/1988 κοινής Υπουργικής Απόφασης «Τρόπος, όργανα και διαδικασία επιβολής και είσπραξης των διοικητικών προστίμων του άρθρου 30 του Ν.1650/86 (81638)

8. Τις διατάξεις του άρθρου 1 (παρ. 29) του Π.Δ/τος 28/28.1.1993 «καθορισμός αρμοδιοτήτων που διατηρούνται από τον Υπουργό και τις περιφερειακές υπηρεσίες διανομαρχιακού επιπέδου του Υπουργείου Περιβάλλοντος Χωροταξίας και Δημ. Έργων» (Α'9).

9. Τις διατάξεις του άρθρου 4 (παρ.1 και 2) της υπ' αριθ.16190/1335/1997 κοινή Υπουργική απόφασης «Μέτρα και όροι για την προστασία των νερών από τη νιτρορρύπανση γεωργικής προέλευσης» (Β' 519).

10. Τις διατάξεις του άρθρου 3 (παρ.1 και 2) της οδηγίας 91/676/ΕΟΚ του Συμβουλίου της 12ης Δεκεμβρίου 1991 των Ευρ.Κοινοτήτων (ΕΕL- 375/1/31.12.1991)

11. Τις διατάξεις του άρθρου 29Α του Ν.1558/1985 όπως αυτό συμπληρώθηκε με το άρθρο 27 του Ν.2081/1992 (Α' 154) και αντικαταστάθηκε με το άρθρο 1 (παρ.2α) του Ν.2469/1997 (Α'38).

12. Την υπ' αριθμ. οικ. 46399/1352/1986 Κοινή Υπουργική απόφαση «Απαιτούμενη ποιότητα των επιφανειακών νερών που προορίζονται για: «πόσιμα», «κολύμβηση», «διαβίωση ψαριών σε γλυκά νερά», και «καλλιέργεια και αλιεία οστρακοειδών», μέθοδοι μέτρησης, συχνότητα δειγματοληψίας κ.λπ.» (Β' 438)

13. Την υπ.αριθ. Α5/288/23-1-1986 κοινή Υπουργική Απόφαση «Ποιότητα πόσιμου νερού σε συμμόρφωση με την οδηγία 80/778/ΕΟΚ κ.λπ.» (Β' 379).

14. Την υπ.αριθμ.38271/12.11.1998 κοινή απόφαση του Πρωθυπουργού και του Υπουργού Εσωτερικών, Δημ.Διοίκησης και Αποκέντρωσης «Ανάθεση αρμοδιοτήτων στον Υφυπουργό Εσωτερικών, Δημ.Διοίκησης και Αποκέντρωσης Γεώργιο Φλωρίδη» (Β' 1178).

15. Την υπ.αριθμ. 5803/1998 κοινή απόφαση του Πρωθυπουργού και του Υπουργού Υγείας και Πρόνοιας «Ανάθεση αρμοδιοτήτων στους Υφυπουργούς Υγείας και Πρόνοιας Νικόλαο Φαρμάκη και Θεόδωρο Κοτσώνη», (Β' 1178)

16. Την υπ'αριθμ. Δ17α/03/99/Φ221/29-10-96 κοινή απόφαση του Πρωθυπουργού και του Υπουργού Περιβάλλοντος, Χωροταξίας και Δημ. Έργων «Ανάθεση αρμοδιοτή-

των στους Υφυπουργούς Περιβάλλοντος, Χωροταξίας και Δημ. Έργων Χρήστο Βερελή και Θεόδωρο Κολιοπάνο» (Β' 1006).

17. Την υπ' αριθμ. 3396/3.11.98 κοινή Απόφαση του Πρωθυπουργού και Υπουργού Γεωργίας «Ανάθεση αρμοδιοτήτων στους Υφυπουργούς Γεωργίας Κων/νο Βρετό και Παρασκευά Φουντά (Β' 1165).

18. Την τελική έκθεση του ερευνητικού προγράμματος με τίτλο «προστασία των υπόγειων νερών από τη νιτρορρύπανση γεωργικής προέλευσης (Καθορισμός ευαίσθητων ζωνών)» που εκπονήθηκε για λογαριασμό του Υπουργείου Περιβάλλοντος, Χωροταξίας και Δημ. Έργων από το Τμήμα Γεωλογίας του Πανεπιστημίου Πατρών (Μάρτιος 1996 - Δεκέμβριος 1997), αποφασίζουμε:

Άρθρο 1

Σκοπός

Με την απόφαση αυτή αποσκοπείται η εφαρμογή των παραγράφων 1 και 2 του άρθρου 4 της υπ' αριθ. 16190/1335/1997 κοινής Υπουργικής απόφασης σε συμμόρφωση με τις διατάξεις των παραγράφων 1 και 2 αντίστοιχα του άρθρου 3 της (οδηγίας 91/676/ΕΟΚ «για την προστασία των υδάτων από τη νιτρορρύπανση γεωργικής προέλευσης» του Συμβουλίου της 12ης Δεκεμβρίου 1991 των Ευρ. Κοινοτήτων (ΕΕL - 375/1/31.12.1991) καθώς και η τροποποίησή της ως άνω απόφασης ώστε να επιτυγχάνεται πιο αποτελεσματικά η προστασία του υδάτινου περιβάλλοντος:

α) με τον προσδιορισμό των νερών που υφίστανται ή ενδέχεται να υποστούν νιτρορρύπανση γεωργικής προέλευσης από τις χερσαίες περιοχές που χαρακτηρίζονται με την παρούσα απόφαση ως ευπρόσβλητες ζώνες

β) με την απλούστευση των διαδικασιών που προβλέπονται στο άρθρο 5 της ως άνω απόφασης

Άρθρο 2

Για τους σκοπούς της παρούσας απόφασης:

Α) Προσδιορίζονται κατ' εφαρμογή του άρθρου 4 (παρ.1) της υπ' αριθ. 16190/1335/1997 ΚΥΑ και σύμφωνα με τα κριτήρια (1,2 και 3) του Παραρτήματος Ι (παραγ.Α) του άρθρου 8 αυτής τα νερά που υφίστανται ή ενδέχεται να υποστούν νιτρορρύπανση γεωργικής προέλευσης ως ακολούθως:

1. Τα νερά του Πηνειού ποταμού στο Θεσσαλικό Πεδίο σύμφωνα με το κριτήριο (1) του ως άνω Παραρτήματος

2. Τα υπόγεια νερά των περιοχών:

α. Θεσσαλικού Πεδίου

β. Κωπαϊδικού Πεδίου

γ) Αργολικού πεδίου

δ) Λεκάνης Πηνειού Ηλείας σύμφωνα με το κριτήριο (2) του ως άνω Παραρτήματος

3. Τα νερά του Παγασητικού Κόλπου σύμφωνα με το κριτήριο (3) του ως άνω Παραρτήματος

Β) Χαρακτηρίζονται κατ' εφαρμογή του άρθρου 4 (παρ.2) της υπ' αριθ. 16190/1335/1997 ΚΥΑ και σύμφωνα με τις προϋποθέσεις της παραγράφου 3 (α) του ίδιου άρθρου, ως ευπρόσβλητες ζώνες οι ακόλουθες χερσαίες περιοχές των οποίων τα νερά απορρέουν στα νερά που έχουν προσδιορισθεί σύμφωνα με την προηγούμενη παράγραφο (Α):

1. Η περιοχή της Δυτικής και Ανατολικής Θεσσαλίας.

2. Η περιοχή του Κωπαϊδικού πεδίου.

3. Η περιοχή του Αργολικού πεδίου.

4. Η Λεκάνη του Πηνειού Ηλείας

Οι περιοχές αυτές εμφανίζονται στον πρωτότυπο χάρτη κλίμακας 1:500.000 ο οποίος συνοδεύει την παρούσα απόφαση και που αντίτυπό του σε φωτοσμίκρυνση δημοσιεύεται με αυτήν.

Στις ως άνω περιοχές εφαρμόζονται προγράμματα παρακολούθησης τα οποία επαναλαμβάνονται τουλάχιστον ανά τετραετία ενώ παράλληλα επανεξετάζεται και η κατάσταση των νερών από πλευράς ευτροφισμού σύμφωνα με το άρθρο 4 [παραγ.3 εδ.(β) και (γ)] της υπ' αριθ. 16190/1335/1997 ΚΥΑ.

Ο ως άνω κατάλογος με τις ευπρόσβλητες ζώνες αναθεωρείται ή συμπληρώνεται σύμφωνα με την παραγ.4 του άρθρου 4 της ως άνω απόφασης.

Για την μείωση της νιτρορρύπανσης γεωργικής προέλευσης στα νερά που βρίσκονται στις ως άνω ευπρόσβλητες ζώνες καταρτίζονται προγράμματα δράσης και λαμβάνεται κάθε άλλο συμπληρωματικό μέτρο ή ενισχυμένη δράση σύμφωνα με το άρθρο 5 της υπ' αριθ. 16190/1335/1997 ΚΥΑ.

Γ) Τροποποιείται η υπ' αριθ. 16190/1335/1997 ΚΥΑ ως ακολούθως:

1. Στο άρθρο 4 η παράγραφος 5 καταργείται, οπότε η παράγραφος 6 αριθμείται πλέον ως παράγραφος 5 αυτού.

2. Το άρθρο 5 τροποποιείται ως ακολούθως:

α) Η παράγραφος 2 αντικαθίσταται ως εξής: « 2. Τα Υπουργεία ΠΕΧΩΔΕ και Γεωργίας σε συνεργασία και με τα συναρμόδια Υπουργεία Ανάπτυξης (Γεν.Δ/νση Φυσικού Πλούτου), Εσωτερικών, Δημ.Διοίκησης και Αποκέντρωσης, και Υγείας και Πρόνοιας καταρτίζουν τα προβλεπόμενα στην παράγραφο 1 προγράμματα δράσης καθώς και κατάλληλα προγράμματα παρακολούθησης ώστε να αξιολογείται η αποτελεσματικότητα των προγραμμάτων δράσης».

β) Η παράγραφος 5 αντικαθίσταται ως εξής: « 5. Τα προγράμματα δράσης και παρακολούθησης εγκρίνονται με κοινή Απόφαση των Υπουργών ΠΕΧΩΔΕ, Υγείας και Γεωργίας μετά από γνώμη των συναρμόδιων Υπουργείων καθώς και γνώμη της (ων) οικείας (ων) Νομαρχιακής (ων) Αυτοδιοίκησης (ων)».

γ) Η παράγραφος 6 αντικαθίσταται ως εξής: «6. Με μέριμνα των Υπουργείων ΠΕΧΩΔΕ, Υγείας και Γεωργίας λαμβάνονται σε συνεργασία με τα συναρμόδια Υπουργεία τα αναγκαία συμπληρωματικά μέτρα ή ενισχυμένες δράσεις εάν εξαρχής ή με βάση την πείρα που αποκτάται κατά την εφαρμογή των προγραμμάτων δράσης, καθίσταται καταφανές ότι τα μέτρα της παραγράφου 4 δεν επαρκούν για την επίτευξη των στόχων της παρούσας απόφασης. Κατά την επιλογή των μέτρων αυτών ή δράσεων λαμβάνονται υπόψη η αποτελεσματικότητά τους καθώς και το κόστος τους σε συνδυασμό με άλλα δυνατά προληπτικά μέτρα».

δ) Η παράγραφος 7 καταργείται οπότε η παράγραφος 8 αριθμείται πλέον ως παράγραφος 7 του άρθρου αυτού.

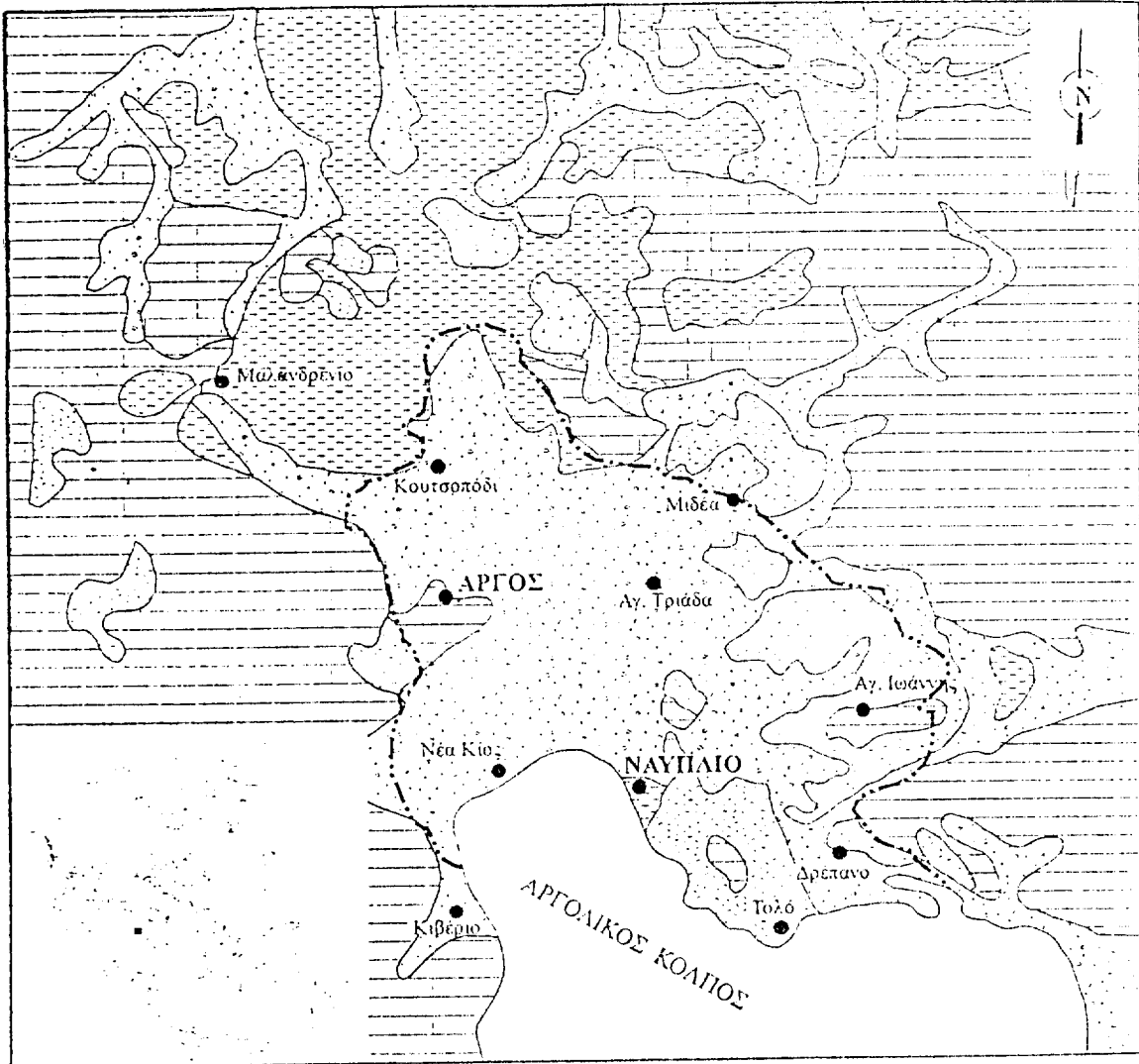
ε) Η νέα παράγραφος 7 αντικαθίσταται ως εξής: «7. Τα Υπουργεία ΠΕΧΩΔΕ, Υγείας και Γεωργίας σε συνεργασία με τα συναρμόδια Υπουργεία επανεξετάζουν και ενδεχομένως αναθεωρούν τα εθνικά προγράμματα δράσης και οποιοδήποτε πρόσθετο μέτρο έχει ληφθεί σύμφωνα με την παράγραφο 6, τουλάχιστον κάθε τέσσερα (4) χρόνια. Η αρμόδια Υπηρεσία του ΥΠΕΧΩΔΕ ενη-

μερώνει την Επιτροπή της Ευρ.Ενωσης για κάθε τροποποίηση των προγραμμάτων δράσης».

3. Στο άρθρο 8 η παράγραφος 4 (εδαφ.δ) του παραρτήματος V τροποποιείται ως εξής:

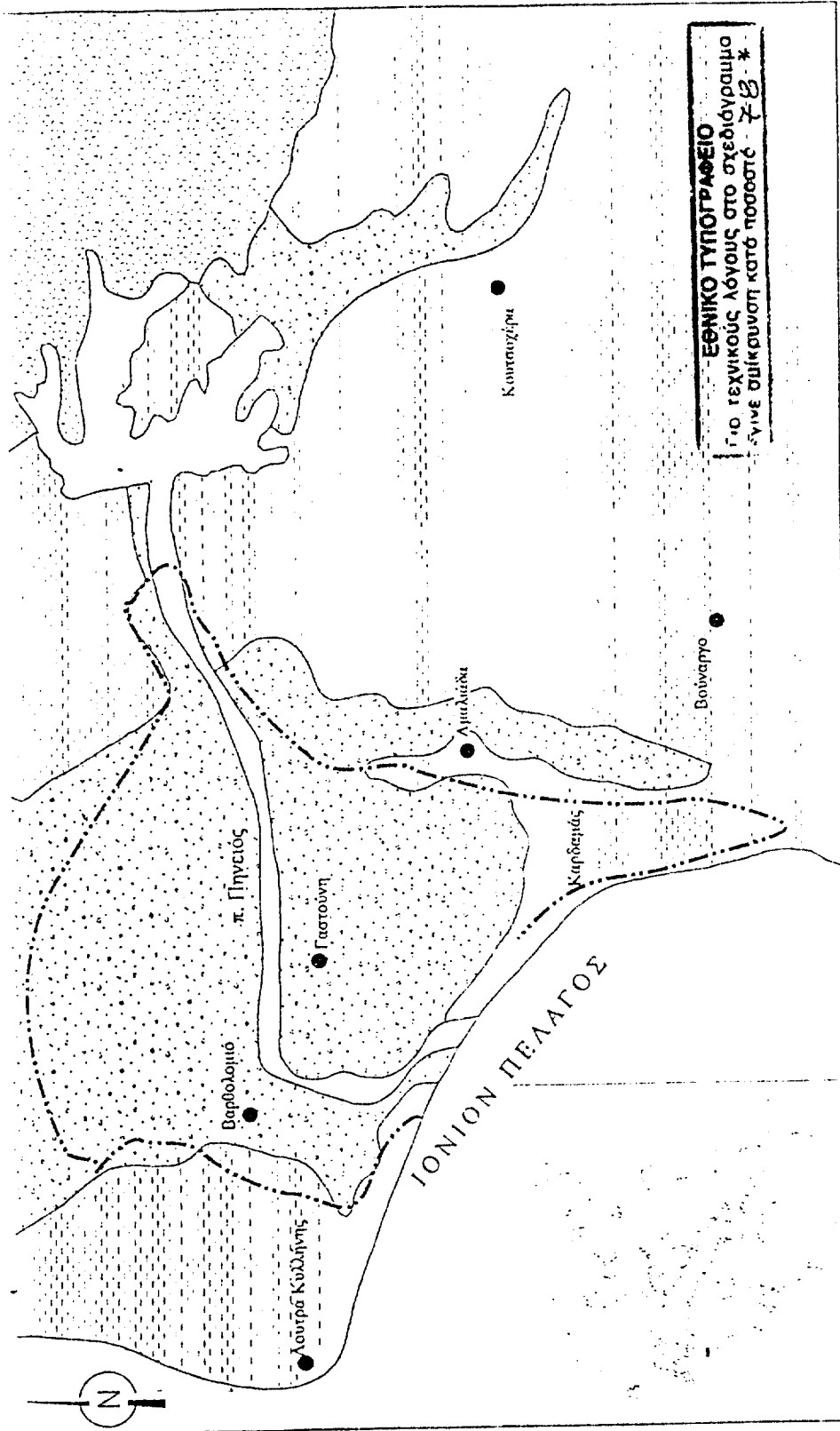
«δ. Περίληψη των αποτελεσμάτων των προγραμμάτων παρακολούθησης που εφαρμόζονται δυνάμει του άρθρου 5 (παρ.2 και 5)».

ΓΙΑ ΤΕΧΝΙΚΟΥΣ ΛΟΓΟΥΣ ΟΤΙ ΟΧΡΟΙΟΓΡΑΦΙΑ
ΕΓΙΝΕ ΟΜΙΚΡΟΥΝΣΗ ΚΑΤΑ ΠΟΣΟΤΟ 1/8 *



ΕΥΑΙΣΘΗΤΗ ΠΕΡΙΟΧΗ: ΑΡΓΟΛΙΚΟ ΠΕΔΙΟ

ΥΠΟΜΝΗΜΑ	Τεταρτογενή ιζημάτα (Υδροπερατοί σχηματισμοί)	Τριτογενή ιζημάτα (Ημπερατοί σχηματισμοί)
ΚΛΙΜΑΚΑ	Ανθρακικά πετρώματα (Υδροπερατοί σχηματισμοί)	Φλύσχη, ραδιολαρίτες, ουλίτες, σχιστόλιθοι (Αδιαπέρατοι σχηματισμοί)
	Οριο ευαίσθητης περιοχής	



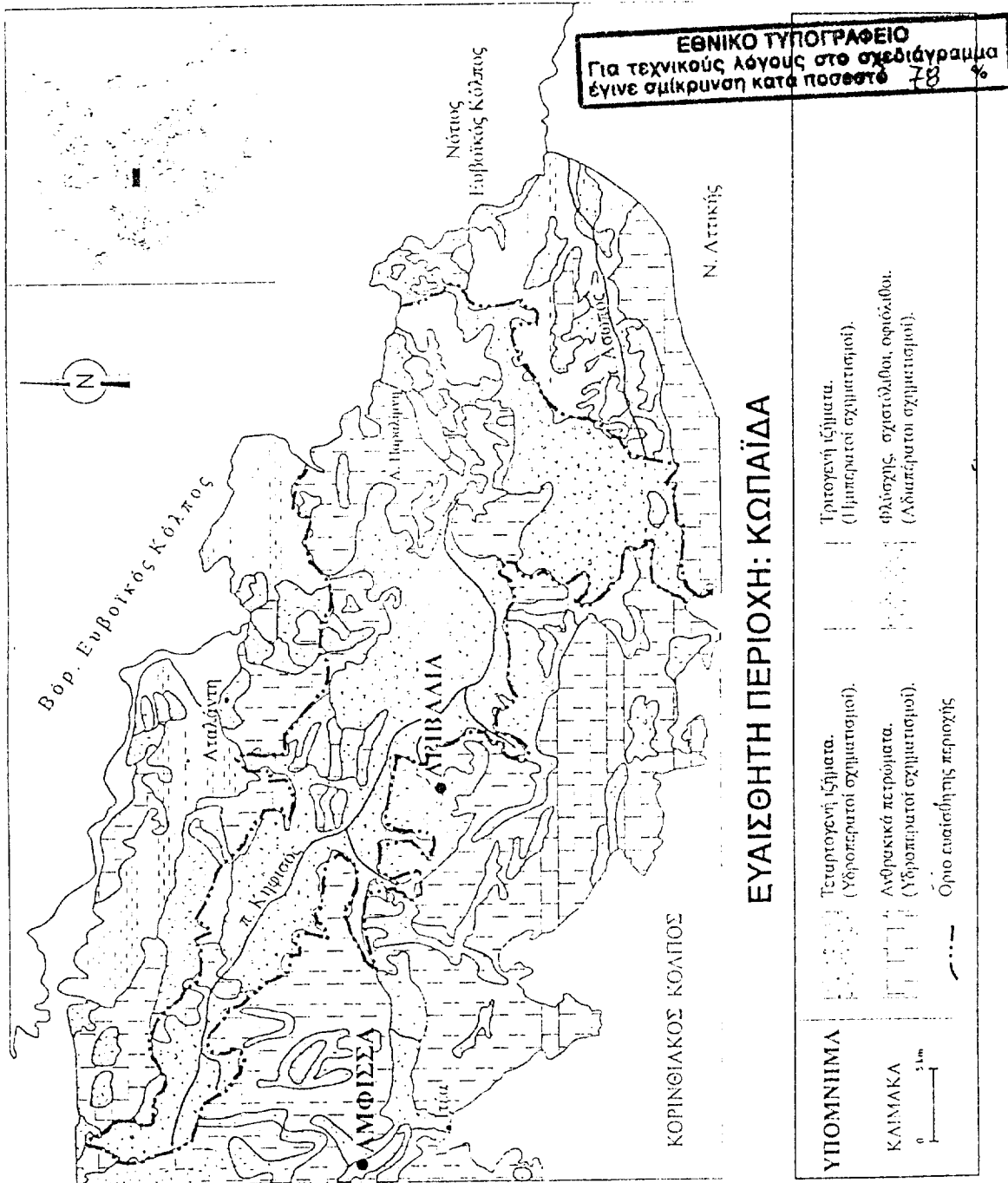
ΕΥΑΙΣΘΗΤΗ ΠΕΡΙΟΧΗ: ΛΕΚΑΝΗ ΠΗΛΕΙΟΥ (ΗΛΕΙΑΣ)

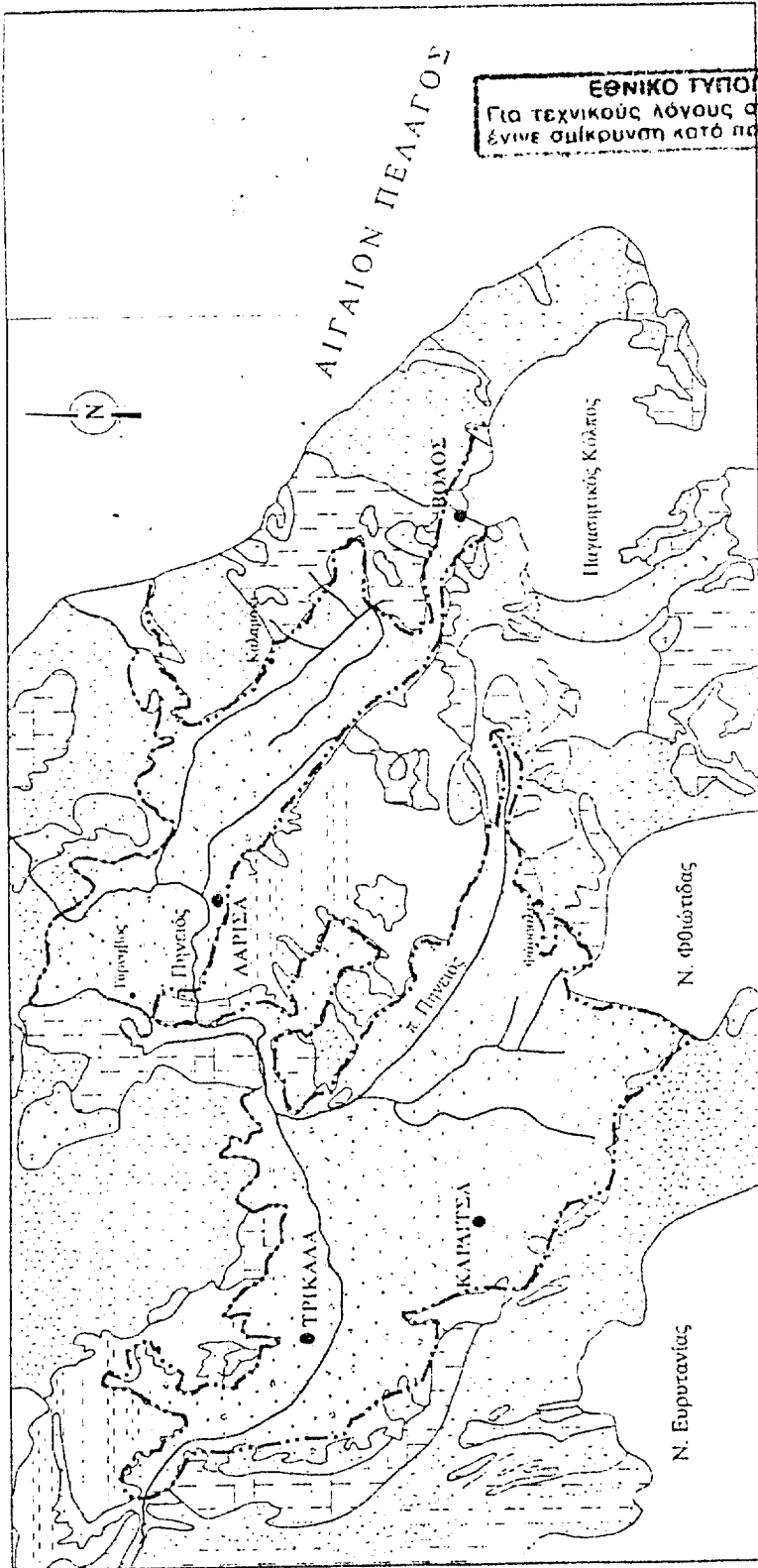
ΥΠΟΜΝΗΜΑ

	Τεταρτογενή ιζήματα (Υπόπερατοι σχηματισμοί)		Φυλάσχις (Αδιαπέρατος σχηματισμός)
	Τριτογενή ιζήματα (Υπερατοι σχηματισμοί)		Όριο ευαισθητής περιοχής

ΚΛΙΜΑΚΑ

0 — 5 km

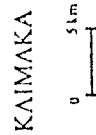




ΕΘΝΙΚΟ ΓΥΠΟΓΡΑΦΕΙΟ
 Για τεχνικούς λόγους στο σχεδιάγραμμα
 έγινε σμίκρυνση κατά ποσοστό 70%

ΕΥΑΙΣΘΗΤΗ ΠΕΡΙΟΧΗ: ΠΕΔΙΑΔΑ ΘΕΣΣΑΛΙΑΣ

ΥΠΟΜΝΗΜΑ		Τεταρτογενή ιζήματα (Υδροπερατοί σχηματισμοί)		Τριτογενή ιζήματα (Ημιπερατοί σχηματισμοί)
ΚΛΙΜΑΚΑ		Ανθρακικά πετρώματα (Υδροπερατοί σχηματισμοί)		φλύσχης, ηφαιστειακά, υπερβασικά, μεταμορφωμένα πετρώματα (Αδυνατούνται σχηματισμοί)
		Όριο ευαίσθητης περιοχής		



Άρθρο 3

Από τις διατάξεις της απόφασης αυτής δεν προκαλείται δαπάνη σε βάρος του κρατικού προϋπολογισμού.

Άρθρο 4

Η ισχύς της παρούσης απόφασης αρχίζει από τη δημοσίευσή της στην Εφημερίδα της Κυβερνήσεως.

Η απόφαση αυτή να δημοσιευθεί στην Εφημερίδα της Κυβερνήσεως.

Αθήνα, 22 Ιουλίου 1999

ΟΙ ΥΠΟΥΡΓΟΙ

ΥΦΥΠ. ΕΣΩΤΕΡΙΚΩΝ ΔΗΜΟΣΙΑΣ
ΔΙΟΙΚΗΣΗΣ ΚΑΙ ΑΠΟΚΕΝΤΡΩΣΗΣ

ΕΘΝΙΚΗΣ ΟΙΚΟΝΟΜΙΑΣ

ΑΝΑΠΤΥΞΗΣ

Γ. ΦΛΩΡΙΔΗΣ

ΓΙΑΝΝΟΣ ΠΑΠΑΝΤΩΝΙΟΥ

ΕΥΑΓΓ. ΒΕΝΙΖΕΛΟΣ

ΥΦΥΠ. ΠΕΡΙΒΑΛΛΟΝΤΟΣ, ΧΩΡΟΤΑΞΙΑΣ
ΚΑΙ ΔΗΜΟΣΙΩΝ ΕΡΓΩΝ

ΥΦΥΠ. ΓΕΩΡΓΙΑΣ

ΥΦΥΠ. ΥΓΕΙΑΣ ΚΑΙ
ΠΡΟΝΟΙΑΣ

Θ. ΚΟΛΙΟΠΑΝΟΣ

ΚΩΝ. ΒΡΕΤΤΟΣ

Ν. ΦΑΡΜΑΚΗΣ