



ΕΦΗΜΕΡΙΔΑ ΤΗΣ ΚΥΒΕΡΝΗΣΕΩΣ ΤΗΣ ΕΛΛΗΝΙΚΗΣ ΔΗΜΟΚΡΑΤΙΑΣ

26 Οκτωβρίου 2017

ΤΕΥΧΟΣ ΔΕΥΤΕΡΟ

Αρ. Φύλλου 3769

ΑΠΟΦΑΣΕΙΣ

Αριθμ. ΔΝΣγ/οικ.70849/ΦΝ 393

Καθορισμός και σήμανση οδών οι οποίες χρησιμοποιούνται παραπλεύρως και εναλλακτικά των αυτοκινητοδρόμων και των οδών ταχείας κυκλοφορίας και στις οποίες επιβάλλεται απαγόρευση της κυκλοφορίας.

**Ο ΥΠΟΥΡΓΟΣ
ΥΠΟΔΟΜΩΝ ΚΑΙ ΜΕΤΑΦΟΡΩΝ**

Έχοντας υπόψη:

1. Τις διατάξεις της παραγράφου 8 του άρθρου δεύτερου του ν. 4388/2016 (Α' 93) όπως τροποποιήθηκε με το άρθρο 28 παρ. 1 του ν. 4439/2016 «Ενσωμάτωση στην ελληνική νομοθεσία της οδηγίας 2014/94/ΕΕ του Ευρωπαϊκού Κοινοβουλίου και του Συμβουλίου της 22ας Οκτωβρίου 2014 για την ανάπτυξη υποδομών εναλλακτικών καυσίμων, απλοποίηση διαδικασίας αδειοδότησης και άλλες διατάξεις πρατηρίων παροχής καυσίμων και ενέργειας και άλλες διατάξεις» (Α' 222).

2. Τις διατάξεις του άρθρου 90 του «Κώδικα νομοθεσίας για την Κυβέρνηση και τα Κυβερνητικά Όργανα», που κυρώθηκε με το άρθρο πρώτο του π.δ. 63/2005 (ΦΕΚ Α' 98) και το γεγονός ότι από τις διατάξεις της παρούσας απόφασης δεν προκαλείται δαπάνη σε βάρος του κρατικού προϋπολογισμού.

3. Τις διατάξεις του π.δ. 123/2016 «Ανασύσταση του Υπουργείου Διοικητικής Μεταρρύθμισης και Ηλεκτρονικής Διακυβέρνησης, ανασύσταση του Υπουργείου Τουρισμού, σύσταση Υπουργείου Μεταναστευτικής Πολιτικής και Υπουργείου Ψηφιακής Πολιτικής, Τηλεπικοινωνιών και Ενημέρωσης, μετονομασία Υπουργείων Εσωτερικών και Διοικητικής Ανασυγκρότησης, Οικονομίας, Ανάπτυξης και Τουρισμού και Υποδομών, Μεταφορών και Δικτύων. (Α' 208).

4. Τις διατάξεις του π.δ. 125/2016 «Διορισμός Υπουργών, Αναπληρωτών Υπουργών και Υφυπουργών» (Α' 210).

5. Τις διατάξεις του π.δ. 109/2014 «Οργανισμός του Υπουργείου Υποδομών, Μεταφορών και Δικτύων». (Α' 176).

6. Το με αριθμ. πρωτ. ΔΝΣγ/οικ.69465/ΦΝ393/21.10.2016 έγγραφο της Διεύθυνσης Νομοθετικού Συντονισμού και Καλής Νομοθέτησης με το οποίο ζητήθηκε η αποστολή στοιχείων από αρμόδιους φορείς για την καταγραφή του οδικού δικτύου όπου προτείνεται απαγόρευση κυκλοφορίας βαρέων οχημάτων.

7. Το με αριθμ. πρωτ. 572/29.9.2017 έγγραφο του Γρ. Υπουργού με το οποίο διαβιβάζεται αποτύπωση του οδικού δικτύου στο οποίο επιβάλλεται απαγόρευση κυκλοφορίας οχημάτων άνω των 3,5 τόνων, μετά από επεξεργασία του σχετικού υλικού που απεστάλη σε συνέχεια του ανωτέρω εγγράφου της Διεύθυνσης Νομοθετικού Συντονισμού και Καλής Νομοθέτησης.

8. Το γεγονός ότι απαγορεύεται η διέλευση στο οδικό δίκτυο που χρησιμοποιείται παραπλεύρως και εναλλακτικά των αυτοκινητοδρόμων και οδών ταχείας κυκλοφορίας, στα μηχανοκίνητα οχήματα μικτού βάρους άνω των 3,5 τόνων για λόγους οδικής ασφάλειας, προστασίας της ζωής και της σωματικής ακεραιότητας των χρηστών των οδών αυτών καθώς και αποτροπής της επιβάρυνσης και υποβάθμισης του εγγύς οικιστικού περιβάλλοντος, όπως και της έντονης καταπόνησης και ταχείας φθοράς του οδοστρώματος του οδικού δικτύου, για το οποίο ισχύει η απαγόρευση, αποφασίζουμε:

1. Καθορίζουμε τις οδούς και τα τμήματα οδών στα οποία επιβάλλεται η απαγόρευση της κυκλοφορίας σύμφωνα με τις διατάξεις της παραγράφου 8 του άρθρου δεύτερου του ν. 4388/2016 όπως τροποποιήθηκε με το άρθρο 28 παρ. 1 του ν. 4439/2016 ως εξής:

ΠΕΛΟΠΟΝΝΗΣΟΣ				
Οδός	Αρχή Οδικού Τμήματος		Τέλος Οδικού Τμήματος	
	ΚΩΔΙΚΟΣ ΔΙΑΣΤΑΥΡΩΣΗΣ	ΟΔΟΣ ΔΙΑΣΤΑΥΡΩΣΗΣ	ΚΩΔΙΚΟΣ ΔΙΑΣΤΑΥΡΩΣΗΣ	ΟΔΟΣ ΔΙΑΣΤΑΥΡΩΣΗΣ
ΠΕΟ Αθηνών Κορίνθου (ΕΟ 8)	261.1.1	Διασταύρωση Παλαιάς Εθνικής Οδού 8 (Πάχη)	259.2.1	Οδός Λουτρακίου
Βόρειος παράπλευρος Ολυμπίας οδού	259.2.2	Α/Κ Επιδαύρου (ΕΟ 10)	259.2.3 259.2.4	Οδός Λουτρών Ωραίας Ελένης - Κορίνθου Αγγελοκάστρου
Βόρειος παράπλευρος Ολυμπίας οδού	259.2.3 259.2.4	Οδός Λουτρών Ωραίας Ελένης - Κορίνθου Αγγελοκάστρου	259.2.5	Οδός Κορίνθου Άργους
Βόρειος παράπλευρος Ολυμπίας οδού	259.2.5	Οδός Κορίνθου Άργους (ΠΕΟ 7) συνέχεια επαρχιακή οδός Κορίνθου Κρηνών	259.2.6	Α/Κ Αρχαίας Κορίνθου Κορίνθου -Σ.Σ. Νεμέας (ΠΕΟ 7)
ΠΕΟ Κορίνθου Πατρών (ΕΟ 8)	259.2.7	Κορίνθου -Σ.Σ. Νεμέας (ΕΟ 7)	237.1.1	Α/Κ Ανατολικού Αιγίου
ΠΕΟ Κορίνθου Πατρών (ΕΟ 8)	221.5.1	Α/Κ Δυτικού Αιγίου	220.5.1	Α/Κ Λιμανιού Πάτρας (Κ1 ευρείας παράκαμψης Πάτρας)
ΕΟ Κορίνθου Άργους	259.4.1	Α/Κ Σολομού του Α/Δ Κόρινθος-Τρίπολη-Καλαμάτα	258.6.1	Διασταύρωση με ΕΟ Σιδηροδρομικού Σταθμού Νεμέας
ΕΟ Τρίπολης Καλαμάτας	290.1.1	Επαρχιακή Οδός Σανατώριο Μακρής-Βαλτέτσι	290.3.1	Επαρχιακή Οδός Κάτω Ασέας-Σκορτσινού
ΕΟ Τρίπολης-Καλαμάτας	289.4.1	Α/Κ Μεγαλόπολης του Α/Δ Κόρινθος-Τρίπολη-Καλαμάτα	305.5.1	Ενωτική Οδός Α7 Ε07 Ε082
ΕΟ Τρίπολης-Σπάρτης	290.2.1	Α/Κ Τεγέας του Α/Δ Κόρινθος-Τρίπολη-Καλαμάτα	306.4.1	Όρια χωριού Κλαδά

ΑΤΤΙΚΗ - ΚΕΝΤΡΙΚΗ ΕΛΛΑΔΑ - ΔΥΤΙΚΗ ΕΛΛΑΔΑ

Οδός	Αρχή Οδικού Τμήματος		Τέλος Οδικού Τμήματος	
	ΚΩΔΙΚΟΣ ΔΙΑΣΤΑΥΡΩΣΗΣ	ΟΔΟΣ ΔΙΑΣΤΑΥΡΩΣΗΣ	ΚΩΔΙΚΟΣ ΔΙΑΣΤΑΥΡΩΣΗΣ	ΟΔΟΣ ΔΙΑΣΤΑΥΡΩΣΗΣ
ΠΕΟ Αθηνών Κορίνθου (ΕΟ 8)	261.1.1	Διασταύρωση Παλαιάς Εθνικής Οδού 8 (Πάχη)	259.2.1	Οδός Λουτρακίου
Βόρειος παράπλευρος Ολυμπίας οδού	260.2.1	Παλαιά Εθνική Οδός ΕΟ 8 Η/Κ Πανοράματος	260.2.2	Συμβολή με νότιο παράπλευρο (διασταύρωση με την κάτω διάβαση προέκτασης οδού Πραθίου - ΣΣ Αγίων Θεοδώρων)
Νότιος παράπλευρος Ολυμπίας οδού	260.2.2	Διασταύρωση με την προέκταση οδού Πραθίου	260.1.1	Κάθετη οδός Α/Κ Αγίων Θεοδώρων

Βόρειος παράπλευρος Ολυμπίας οδού	242.6.4	Κάθετη οδός του Α/Κ Νέας Περάμου	242.5.1	Παλαιά Εθνική Οδός ΕΟ 8 Η/Κ Μεγάρων
Νότιος παράπλευρος Ολυμπίας οδού	242.6.2	Επαρχιακή οδός Μεγάρων Περαχώρας διασταύρωση με Παλαιά Εθνική Οδό ΕΟ 8	242.6.3	Κάθετη οδός Α/Κ Νέας Περάμου
Νότιος παράπλευρος Ολυμπίας οδού	242.6.2	Παλαιά Εθνική Οδός ΕΟ 8 με Επαρχιακή οδό Μεγάρων Περαχώρας	242.6.1	Διασταύρωση με κάθετη οδό της κάτω διάβασης 350μ. νότια των διοδίων Ελευσίνας
ΠΕΟ Αθηνών Κορίνθου (ΕΟ 8)	243.5.2	Θηβών και Ηρώων Πολυτεχνείου	242.6.2	Παλαιά Εθνική Οδός ΕΟ 8 με Επαρχιακή οδό Μεγάρων Περαχώρας
Νότιος παράπλευρος Ολυμπίας οδού	242.6.3	Κάθετη οδός Α/Κ Νέας Περάμου	242.6.5	Παλαιά Εθνική Οδός ΕΟ 8 Η/Κ Μεγάρων
Δεξιός Παράπλευρος Α/Δ ΠΑΘΕ	244.3.2	Οδός Ιλισίων	244.3.6	Οδός Δρυμώνος με Οδό Τατοΐου
Οδός Ιλισίων	244.3.2	Δεξιός Παράπλευρος Α/Δ ΠΑΘΕ	244.3.3	Οδός Ελαιών
Οδός Ελαιών	244.3.3	Οδός Ιλισίων	244.3.4	Οδός Χαριλάου Τρικούπη
Οδός Χαριλάου Τρικούπη	244.3.4	Οδός Ελαιών	244.3.5	Οδός Τατοΐου
Οδός Τατοΐου	244.3.5	Οδός Χαριλάου Τρικούπη	244.3.7	Οδός Ερυθραίας
Δεξιός Παράπλευρος Α/Δ ΠΑΘΕ	244.3.7	Οδός Ερυθραίας	244.3.12	Λεωφόρος Κρουονερίου
ΠΕΟ Αθηνών - Θεσσαλονίκης	244.3.12	Λεωφόρος Κρουονερίου	244.1.1	Οδός Άγιος Στέφανος - Αφίδνες
Λεωφόρος Τραπεζούντος	244.3.11	Οδός Χελμού	244.3.15	Οδός Άγιος Στέφανος - Αφίδνες
Οδός Άγιος Στέφανος - Αφίδνες	244.3.15	Λεωφόρος Τραπεζούντος	244.1.2	Κάθετη Οδός Α/Κ Αφιδνών
ΠΕΟ Αθηνών - Θεσσαλονίκης	244.1.4	Κάθετη Οδός Α/Κ Καπανδριτίου	244.1.5	Επ. Οδός Μαλακάσας - Μαρκόπουλου
	244.1.5	Επ. Οδός Μαλακάσας - Μαρκόπουλου	244.1.6	Λεωφόρος Αθηνών Ωρωπού
	244.1.6	Λεωφόρος Αθηνών Ωρωπού	227.6.2	Κάθετη Οδός Α/Κ Οινοφύτων
	227.6.2	Κάθετη Οδός Α/Κ Οινοφύτων	227.3.2	Κάθετη Οδός ΗΜΚ Σχηματαρίου (Β)
	227.3.2	Κάθετη Οδός ΗΜΚ Σχηματαρίου (Β)	226.4.2	Δεξιός Παράπλευρος Α/Δ ΠΑΘΕ

Δεξιός Παράπλευρος Α/Δ ΠΑΘΕ	226.4.2	Ε.Ο. Θήβας - Χαλκίδας	226.3.2	Επ. Οδός Μουρικίου - Δροσιάς
	226.3.2	Επ. Οδός Μουρικίου - Δροσιάς	226.3.3	Δεξιός Παράπλευρος Α/Δ ΠΑΘΕ (Cafe 90)
	225.2.1	Επ. Οδός Αλιάρτου - Κόκκινου	225.2.3	Κάθετη Οδός Α/Κ Κάστρου
	225.2.3	Κάθετη Οδός Α/Κ Κάστρου	208.6.2	Κάθετη Οδός Α/Κ Μαρτίνου
	208.4.3	Παράπλευρη Οδός	208.4.4	Κάθετη Οδός Α/Κ Τραγάνας
	208.1.1	Επ. Οδός Αταλάντης - Σκάλα Νέας Πέλλης	208.1.4	Κάθετη Οδός Α/Κ Λιβανάτων
	208.1.4	Κάθετη Οδός Α/Κ Λιβανάτων	208.1.7	Κάθετη Οδός Α/Κ Αρκίτσας
	208.1.7	Κάθετη Οδός Α/Κ Αρκίτσας	207.2.1	Αριστερός Παράπλευρος Α/Δ ΠΑΘΕ
	193.6.1	Αριστερός Παράπλευρος Α/Δ ΠΑΘΕ	193.6.2	ΠΕΟ Αθηνών - Θεσσαλονίκης
ΠΕΟ Αθηνών - Θεσσαλονίκης	193.5.1	Κάθετη Οδός Α/Κ Λατομείου	193.5.2	Κάθετη Οδός Α/Κ Καμ. Βούρλων (Δυτ.)
	193.5.2	Κάθετη Οδός Α/Κ Καμ. Βούρλων (Δυτ.)	193.5.3	Roundabout Α/Κ Καμ. Βούρλων (Ανατ.)
Δεξιός Παράπλευρος Α/Δ ΠΑΘΕ	193.5.3	Round About Α/Κ Καμ. Βούρλων (Ανατ.)	192.6.1	Κάθετη Οδός ΗΜΚ Σκάρφειας
Αριστερός Παράπλευρος Α/Δ ΠΑΘΕ	193.6.1	Δεξιός Παράπλευρος Α/Δ ΠΑΘΕ	208.1.6	Κάθετη Οδός Α/Κ Αρκίτσας
	208.1.5	Δεξιός Παράπλευρος	208.1.3	Κάθετη Οδός Α/Κ Λιβανάτων
	208.1.3	Κάθετη Οδός	208.1.2	Επ. Οδός Αταλάντης - Σκάλα Νέας Πέλλης
	208.3.2	Οδός προς Κυπαρίσσι	208.3.1	Κάθετη Οδός Α/Κ Τραγάνας
Παράπλευρη Οδός	208.3.1	Κάθετη Οδός Α/Κ Τραγάνας	208.4.2	Επ. Οδός Προσκυνά - Μαλεσίνας
Αριστερός Παράπλευρος Α/Δ ΠΑΘΕ	208.4.1	Επ. Οδός Προσκυνά - Μαλεσίνας	208.6.3	Κάθετη Οδός Α/Κ Μαρτίνου
	208.6.1	Δεξιός Παράπλευρος Α/Δ ΠΑΘΕ	225.2.4	Επ. Οδός Λιβαδειάς - Κάστρου
	225.2.4	Επ. Οδός Λιβαδειάς - Κάστρου	225.2.2	Επ. Οδός Στροβικίου - Ακραιφνίου
	226.3.4	Αριστερός Παράπλευρος Α/Δ ΠΑΘΕ (Cafe 90)	226.3.1	Ενωτική Οδός Θήβας - Α/Δ ΠΑΘΕ

Παράπλευρη Οδός	226.4.3	Ε.Ο. Θήβας - Χαλκίδας	227.3.4	Κάθετη Οδός ΗΜΚ Σχηματαρίου (Α)
	227.3.4	Κάθετη Οδός ΗΜΚ Σχηματαρίου (Α)	227.5.2	Κάθετη Οδός Α/Κ Οινόης
	227.5.2	Κάθετη Οδός Α/Κ Οινόης	227.6.1	Κάθετη Οδός Α/Κ Οινοφύτων
	227.6.1	Κάθετη Οδός Α/Κ Οινοφύτων	244.1.7	Κάθετη Οδό Α/Κ Μαλακάσας
	244.1.3	Κάθετη Οδός Α/Κ Αφιδνών	244.3.16	ΠΕΟ Αθηνών - Θεσσαλονίκης
Αριστερός Παράπλευρος Α/Δ ΠΑΘΕ	244.3.13	Λεωφόρος Κρουονερίου	244.3.10	Δεξιός Παράπλευρος Α/Δ ΠΑΘΕ
	244.3.9	Δεξιός Παράπλευρος Α/Δ ΠΑΘΕ	244.3.8	Οδός Ερυθραίας
	244.3.8	Οδός Ερυθραίας	244.3.1	Οδός Καλυφτάκη
Οδός Σχηματάρι - Βαθύ	227.3.3	Κάθετη Οδός Α/Κ Σχηματάρι	227.1.1	Roundabout Ναυπηγία Χαλκίδας
Εθνική Οδός Χαλκίδας - Θηβών	226.4.1	ΠΕΟ Αθηνών - Θεσσαλονίκης	227.3.6	Επ. Οδός Ριτσώνας - Βαθείου
	226.4.3	Παράπλευρη Οδός	226.5.2	Ενωτική Οδός Θήβας - Α/Δ ΠΑΘΕ
Εθνική Οδός Θηβών - Λιβαδειάς (ΕΟ 3)	226.5.3	Οδός Αγίου Αθανασίου	224.2.1	ΕΟ Λιβαδειάς - Άμφισσας
Οδός Υλίκη - Βάγια	225.4.1	Κάθετη Οδός Α/Κ Στρατοπέδου	225.4.2	ΕΟ Θηβών - Λιβαδειάς
Επ. Οδός Αταλάντης - Κυπαρίσσι	208.3.3	Οδός προς Κυρτώνη	208.3.4	Οδός Βελισσαρίου
Επ. Οδός Οινόης - Μαγούλας	243.3.1	Οδός προς ΕΟ3	227.5.3	Επ. Οδός Νεοχωρακίου - Σχηματαρίου
Εθνική Οδός Ελευσίνας - Θηβών (ΕΟ 3)	242.4.1	Οδός προς Επ. Οδό Οινόης - Μαγούλας	226.5.1	Roundabout πλησίον Δημοτικού Σταδίου Θήβας
	224.2.2	Επ. Οδό Λιβαδειάς - Κάστρου	205.2.2	Εθνική Οδός Άμφισσας - Μπράλου
Παλαιά Εθνική Οδός 3	205.2.1	Εθνική Οδός Λιβαδειάς - Λαμίας	205.2.3	Εθνική Οδός Άμφισσας - Μπράλου
Λεωφόρος Θηβών και Ηρώων Πολυτεχνείου	243.5.4	ΠΕΟ Αθηνών - Κορίνθου	243.5.5	Ολυμπία Οδός
Ολυμπία Οδός / ΕΟ Αθηνών - Κορίνθου	243.5.5	Οδός Θηβών	243.5.3	Ιερά Οδός
ΠΕΟ Αθηνών - Κορίνθου, Ιερά Οδός και Ηρώων Πολυτεχνείου	243.5.3	Συμβολή Ολυμπίας οδού με την Ιερά Οδό	243.5.1	Περιφερειακή Αιγάλεω
Λεωφόρος Δημοκρατίας	243.5.2	ΠΕΟ Αθηνών - Κορίνθου	243.5.9	Λεωφόρος Φυλής
Λεωφόρος Φυλής	243.5.9	Λεωφόρος Δημοκρατίας	243.5.10	Λεωφόρος Νάτο

Λεωφόρος Νάτο (απαγορεύεται κάθε δεξιά και αριστερή στροφή στο υπόλοιπο δυτικό τμήμα της Λ. Νάτο)	243.5.10	Λεωφόρος Φυλής	243.6.1	Περιφερειακή Αιγάλεω
Οδός Μεγαρίδος	243.5.6	Λεωφόρος Δημοκρατίας	243.5.7	Οδός Αγ. Γεωργίου
Οδός Αγ. Γεωργίου	243.5.7	Οδός Μεγαρίδος	243.5.8	Λεωφόρος Νάτο
Λεωφόρος Φυλής, Φυλής - Πύλης	243.4.1	Συμβολή των οδών Μεγαρίδος και Αγ.Γεωργίου	243.1.1	Λεωφόρος Νάτο
Επ. Οδός Οινόης - Μαγούλας	243.3.1	Οδός προς ΕΟ3	227.5.3	Επ. Οδός Νεοχωρακίου - Σχηματαρίου
Παράπλευρο Α/Δ ΠΑΘΕ	192.6.1	Κλάδος του ΗΜΚ Σκάρφεια	192.6.2	Συμβολή ΕΟ Αθηνών - Θεσ/νικης Νο1 με τον κλάδο του Α/Κ Μώλου και την προέκταση της Οδού Οδ. Ανδρούτσου (οικισμός Μώλος)
	192.5.1	ΕΟ Λειβαδιάς - Λαμίας (Α/Κ Μπράλου) και την ΕΟ Αθηνών - Θεσ/νικης Νο1	191.4.1	Κάτω Διάβαση περί τη ΧΘ 215+780 του Αυτοκινητοδρόμου ΠΑΘΕ
	191.4.3	Προέκταση της Οδού Στυλίδος (Λαμία) μεταξύ των οικισμών Μεγάλης Βρύσης και Αγ. Παρασκευής	192.3.3	Επ. Οδός Αγίας Μαρίνας (Α/Κ Αγ. Μαρίνας)
ΕΟ Αθηνών - Θεσ/νικης Νο1	192.6.2	Συμβολή της ΕΟ Αθηνών - Θεσ/νικης Νο1 με τον κλάδο του Α/Κ Μώλου και την προέκταση της Οδού Οδυσσέα Ανδρούτσου (οικισμός Μώλος)	192.5.1	Παράπλευρο Α/Δ ΠΑΘΕ
	192.3.2	Κλάδος εξόδου του Α/Κ Αγ. Μαρίνας από τον αυτοκινητόδρομο ΠΑΘΕ με κατεύθυνση προς Θεσσαλονίκη	193.3.1	Κλάδος εισόδου του ΗΜΚ Ραχών στον Αυτοκινητόδρομο ΠΑΘΕ με κατεύθυνση προς Θεσ/νικη
Παλαιά Εθνική Οδός Λαμίας - Αθήνας	191.6.1	ΕΟ Λιβαδιάς - Λαμίας	191.6.2	Επ. Οδό Ηράκλειας - Κάτω Δαμάστας
Οδός Στυλίδος (Λαμία - Αγ. Παρασκευή)	191.4.2	ΕΟ Λαμίας - Λάρισας και την Οδό Παπαποστόλου (Λαμία)	191.4.4	Κλάδος του Α/Κ Αγ. Παρασκευής
Παλαιά Εθνική Οδός Αθηνών - Θεσ/νικης	192.3.1	Οδός πρόσβασης στη ΒΙΠΕ Λαμίας (Είσοδος ΒΙΠΕ)	192.3.4	Οδός Λαμίας (Στυλίδα - ύψος super market LIDL)
	192.4.3	Οδός Ελ. Βενιζέλου (Στυλίδα - Συμβολή με αγροτική οδό ανάντι)	193.3.2	Οδός σύνδεσης των Οικισμών Παραλία Ραχών και Ράχες
Οδός Λαμίας (Στυλίδα)	192.3.4	Παλαιά Εθνική Οδός Αθηνών - Θεσ/νικης (Στυλίδα - ύψος super market LIDL)	192.3.5	Συμβολή των οδών Φαλάρεως, Διβριώτη και Μητροπόλεως (Στυλίδα)

Οδός Φαλάρων (Στυλίδα)	192.3.5	Συμβολή των οδών Φαλάρεως, Διβριώτη και Μητροπόλεως (Στυλίδα)	192.3.7	ΕΟ Αθηνών - Θεσ/νίκης Νο1
Οδός Αγαθοκλέους (Στυλίδα)	192.3.7	ΕΟ Αθηνών - Θεσ/νίκης Νο1	192.4.1	Οδός Αγαθοκλέους (Κάτω Διάβαση ΕΟ Αθηνών - Θεσ/νίκης Νο1)
Κάθετη Οδός σύνδεσης Οδού Αγαθοκλέους και Οδού Ελ. Βενιζέλου	192.4.1	Οδός Αγαθοκλέους (Κάτω Διάβαση ΕΟ Αθηνών - Θεσ/νίκης Νο1)	192.4.2	Οδός Ελ. Βενιζέλου
Οδός Ελ. Βενιζέλου (Στυλίδα)	192.3.6	Οδός Φαλάρων (Στυλίδα)	192.4.3	Οδός Ελ. Βενιζέλου (Στυλίδα - Συμβολή με αγροτική οδό ανάντι)
ΕΟ Λαμίας - Λάρισας	172.5.1	Συνδετήρια Οδός μεταξύ ΕΟ Λαμίας - Λάρισας και Αυτοκινητοδρόμου Ε65 μέσω του Α/Κ Ξυνιάδος	172.1.1	ΕΟ Καρδίτσας - Βόλου (Οικισμός Νέο Μοναστήρι)
Επ. Οδός Ανάβρας - Ασυμοχωρίου	171.1.1	Κλάδο του Α/Κ Ανάβρας	171.1.2	Παρακαμπτήρια Οδός του Οικισμού Κέδρος
Παρακαμπτήρια Οδός Οικισμού Κέδρος	171.1.2	Επ. Οδός Ανάβρας - Ασυμοχωρίου	171.1.3	Επ. Οδός Καρδίτσας - Ρεντίνας
Επ. Οδός Καρδίτσας - Ρεντίνα	171.1.3	Παρακαμπτήρια Οδός του Οικισμού Κέδρος	153.4.1	Συμβολή των οδών Αλαβάδων και Χαρίλαου Φλωράκη (Καρδίτσα)
ΕΟ Τρικάλων - Καρδίτσας	153.4.2	Συμβολή της Περιφερειακής Οδού Καρδίτσας με την Οδό Τρικάλων	138.5.1	Συμβολή της Περιφερειακής Οδού Τρικάλων με την Οδό Καρδίτσας
Επ. Οδός Ματαράγκας - Κοσκινά	154.1.1	Παρακαμπτήρια οδός του Οικισμού Παλαμά	154.1.2	Επ. Οδός Καρδίτσας - Μαραθέας
Επ. Οδός Καρδίτσας - Μαραθέας	154.1.2	Επ. Οδός Ματαράγκας - Κοσκινά	138.6.1	Επ. Οδός Καρδίτσομαγούλας - Πεδινού
Επ. Οδός Καρδίτσομαγούλας - Πεδινού	138.6.1	Επ. Οδός Καρδίτσας - Μαραθέας	138.6.2	Οδός Σύνδεσης μεταξύ των οικισμών Πεδινό και Νομή
Οδός Σύνδεσης μεταξύ των οικισμών Πεδινό και Νομή	138.6.2	Επ. Οδός Καρδίτσομαγούλας - Πεδινού	138.6.3	Επ. Οδός Φανερωμένης - Νομής
Επ. Οδός Φανερωμένης - Νομής	138.6.3	Οδός Σύνδεσης μεταξύ των οικισμών Πεδινό και Νομή	138.6.4	Παρακαμπτήρια Οδός του Οικισμού Φανερωμένη

ΠΑΘΕ Μαλιακός Κλειδί δεξιός κλάδος	157.3.2	Επαρχιακή Οδός Ριζόμυλιου - Κανάλιας	157.3.1	Κάθετη Οδός προς Χλόη
	157.3.1	Κάθετη Οδός προς Χλόη	141.3.1	Επαρ. Οδός Συκουρίου - Νίκαιας
	156.2.1	Κάθετη Οδός προς Μ. Μοναστήρι	156.2.2	Κάτω διάβαση προς αρ. παράπλευρο
	156.2.3	Επαρ. Οδός Αγροσυκιές - Καλαμακιού με Δεξιό παράπλευρο Α/Δ ΠΑΘΕ (Α/Κ Κιλελέρ)	140.4.1	Άνω Διάβαση μετά τον Α/Κ Νίκαιας
	140.2.1	Επαρ. Οδός Λάρισας- Ευαγγελισμού (Α/Κ Συκουρίου)	140.2.2	Επαρ. Οδός Τυρνάβου (Α/Κ Γυρτώνης)
	140.2.3	Επαρ. Οδός Τυρνάβου (Α/Κ Γυρτώνης)	121.6.1	Χωμάτινη οδός ΒΙΠΕ Λάρισας
	121.6.2	Χωμάτινη οδός ΒΙΠΕ Λάρισας	121.6.3	Χωμάτινη οδός ΒΙΠΕ Λάρισας
	121.6.4	Χωμάτινη οδός ΒΙΠΕ Λάρισας	122.5.1	Κάθετη οδός Η/Κ Μακρυχωρίου
	122.5.2	Κάθετη οδός Η/Κ Μακρυχωρίου	122.5.4	Κάθετη οδός προς Ευαγγελισμό (Α/Κ Ευαγγελισμού)
ΠΑΘΕ Μαλιακός - Κλειδί αριστερός κλάδος	156.2.4	Κάθετη οδός προς Μ. Μοναστήρι	156.1.1	Επαρ. Οδός Σοφού - Καλού Νερού (Α/Κ Κιλελέρ)
	156.1.2	Επαρ. Οδός Σοφού - Καλού Νερού (Α/Κ Κιλελέρ)	140.6.1	Κάθετη οδός ΠΕΟ Αθηνών Θεσ/κης (Α/Κ Νίκαιας)
	140.2.4	Επαρ. Οδός Λάρισας- Ευαγγελισμού (Α/Κ Συκουρίου)	140.2.5	Επαρ. Οδός ΠΑΘΕ- Τυρνάβου (Α/Κ Γυρτώνης)
	140.2.6	Επαρ. Οδός ΠΑΘΕ- Τυρνάβου (Α/Κ Γυρτώνης)	121.6.5	Κάθετη οδός Η/Μ Μακρυχωρίου
	121.6.6	Διασταύρωση με Μακρυχώρι	122.5.3	Κάθετη οδός Α/Κ Ευαγγελισμού
ΠΑΘΕ Μαλιακός - Κλειδί Παλαιά Εθνική Οδός	122.5.4	Κάθετη οδός Α/Κ Ευαγγελισμού	106.5.1	Κάθετη οδός Α/Κ Λεπτοκαρυάς

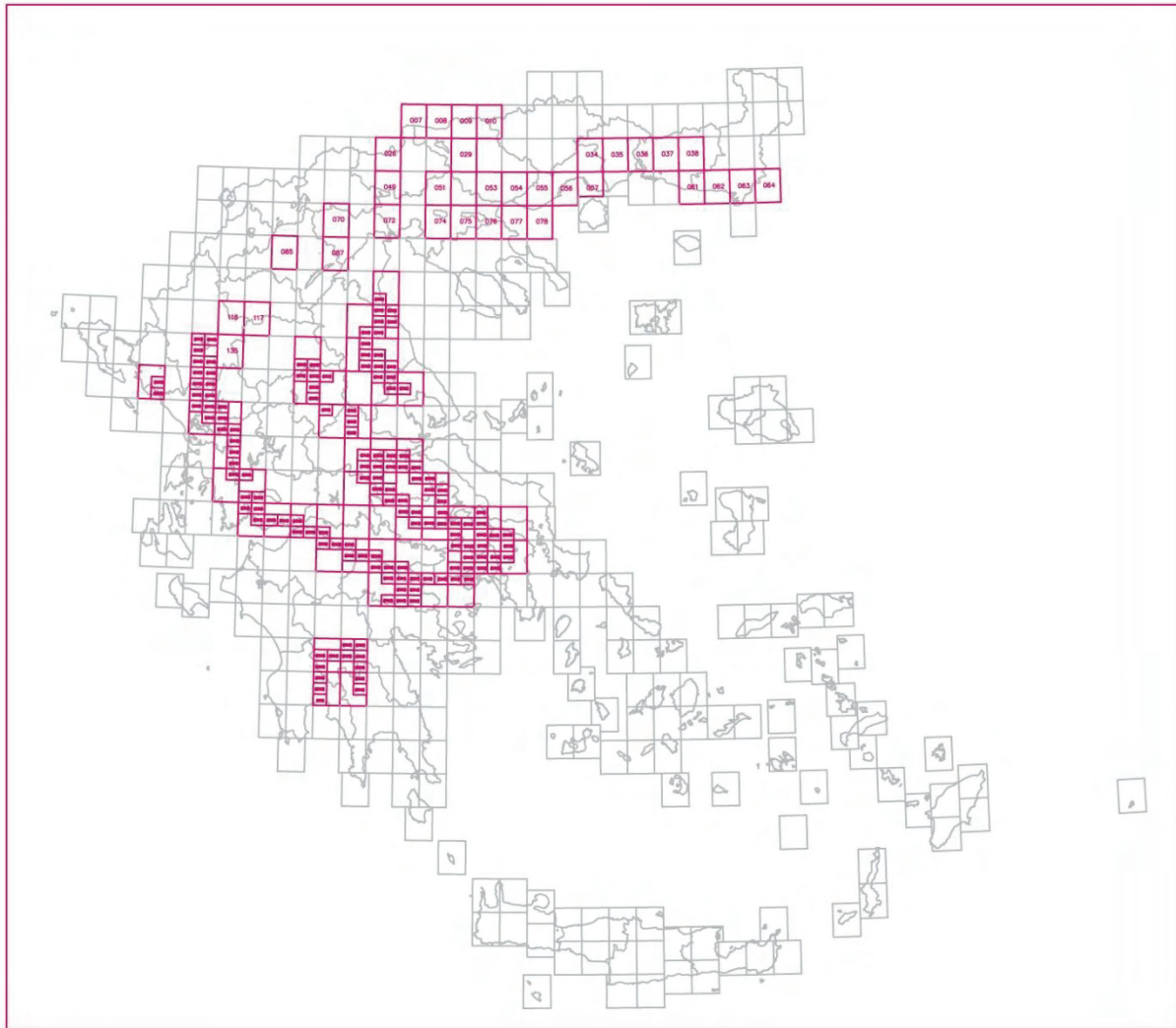
Εθνική Οδός Αντίρριο - Ιωάννινα (ΕΟ5)	220.3.1	Roundabout A/K Αντιρρίου	219.4.1	Roundabout Κάθετης Οδού A/K Γαβρολίμνης
	219.4.1	Roundabout Κάθετης Οδού A/K Γαβρολίμνης	218.4.1	Roundabout A/K Μεσολογγίου
	218.4.1	Roundabout A/K Μεσολογγίου	218.1.1	Roundabout A/K Χαλικίου
	218.1.1	Roundabout A/K Χαλικίου	201.6.1	Επ. Οδός Ζευγαρακίου - Κάτω Μακρυνούς
	201.1.1	Επ. Οδός Καλυβίων - Γέφυρας Σπολάιτας	200.2.1	Roundabout A/K Κουβαρά
	200.2.2	Κάθετη Οδός A/K Κουβαρά	186.6.1	Roundabout A/K Αμβρακίας
	186.6.2	Επ. Οδός Γέφυρα Σαμάρι - Λουτρακίου	186.4.1	Κυκλικός Κόμβος Αμφιλοχίας (οδός Ανδρέα Στράτου με οδό Νικ. Στράτου)
	186.4.1	Κυκλικός Κόμβος Αμφιλοχίας (οδός Ανδρέα Στράτου με οδό Νικ. Στράτου)	186.4.2	Κάθετη Οδός A/K Αμφιλοχίας
	186.4.2	Κάθετη Οδός A/K Αμφιλοχίας	167.3.1	Νότιο Roundabout ΗΜΚ Κομποτίου
	167.3.2	Βόρειο Roundabout ΗΜΚ Κομποτίου	167.3.3	Roundabout Κάθετης Οδού I/K Άρτας
	166.4.1	Επ. Οδός Άρτας - Σαλαώρας	166.1.1	Οδός προς I/K Φιλιπιάδος
	166.1.1	Οδός προς I/K Φιλιπιάδας	134.6.1	Επ. Οδός Ιωαννίνων - Πέντε Πηγαδιών
	134.6.2	Roundabout A/K Αυγού	134.3.1	A/K Ιωαννίνων 5
Επ. Οδός Αγ. Δημήτριος - Βλαχέρνα	167.3.4	Εθνική Οδός Άρτας - Τρικάλων (ΕΟ30)	167.1.1	Παράπλευρη Οδός
Παράπλευρη Οδός	167.1.1	Επ. Οδός Αγ. Δημήτριος - Βλαχέρνα	166.2.2	Επ. Οδός Άρτας - Ιωαννίνων
	166.2.1	Επ. Οδός Άρτας - Ιωαννίνων	166.2.4	Roundabout A/K Φιλιπιάδας
	166.2.3	Επ. Οδός Άρτας - Χανόπουλου	166.2.5	Επ. Οδός Άρτας - Χανόπουλου
Επ. Οδός Πέντε Πηγάδια - Καμπή	149.6.1	Roundabout ΗΜΚ Αμμότοπου	149.2.1	Roundabout A/K Τέροβου με Κάθετη Οδό A/K Τέροβου
Εθνική Οδός Ηγουμενίτσας - Πρέβεζας (ΕΟ18)	147.4.1	Οδός Καρτέρι - Πέρδικα	147.6.1	Επ. Οδός Μορφή - Ανθούσα

Η απαγόρευση κυκλοφορίας για τα τμήματα οδών που ορίζονται από τις διασταυρώσεις 243.5.1 - 243.5.3, 243.5.3 - 243.5.5 ισχύει μετά τη διάνοιξη των σηράγγων της περιφερειακής οδού Αιγάλεω.

ΒΟΡΕΙΟΣ ΕΛΛΑΔΑ		ΝΟΜΟΣ
Οδός	Οδικό Τμήμα	
Εθνική Οδός 6	Τμήμα από Ιωάννινα - Μέτσοβο - όρια με Νομό Τρικάλων (προς Κατάρτα)	ΙΩΑΝΝΙΝΩΝ
Εθνική Οδός 6	Τμήμα από όρια με Νομό Ιωαννίνων - Κατάρτα - Α/Κ Παναγιάς Εγνατίας Οδού	ΤΡΙΚΑΛΩΝ
Εθνική Οδός 20	Τμήμα από Α/Κ Αν. Σιάτιστας μέχρι Α/Κ Καλαμιάς	ΚΟΖΑΝΗΣ
Εθνική Οδός 20	Τμήμα από Πολύμυλο μέχρι Βέροια	ΚΟΖΑΝΗΣ ΗΜΑΘΙΑΣ
Επαρχειακή Οδός 5 Ν. Θεσ/νίκης	Τμήμα από Νέα Μάλγαρα μέχρι Χαλάστρα	ΘΕΣΣΑΛΟΝΙΚΗΣ
Επαρχειακή Οδός 11 Ν. Θεσ/νίκης	Τμήμα από Α/Κ Λαγκαδά μέχρι Λαγκαδά	
Επαρχειακή Οδός 15 Ν. Θεσ/νίκης	Τμήμα από Λαγκαδά μέχρι Ρεντίνα	
Εθνική Οδός 2	Τμήμα από Α/Κ Λαγκαδά μέχρι Α/Κ Στρυμόνα Εγνατίας Οδού	
παλαιά Εθνική Οδός Αθηνών - Θεσσαλονίκης- Ευζώνων	Τμήμα από διασταύρωση με Εθνική Οδό 2 - Βαθύλακος - όρια με Νομό Κιλκίς	ΚΙΛΚΙΣ
παλαιά Εθνική Οδός Αθηνών - Θεσσαλονίκης- Ευζώνων	Τμήμα από όρια με Νομό Κιλκίς - Λιμνοχώρι - Πολύκαστρο	
παλαιά Εθνική Οδός Αθηνών - Θεσσαλονίκης- Ευζώνων	Τμήμα από Πολύκαστρο μέχρι Ευζώνους	
Επαρχειακή Οδός 30 Νομού Σερρών	Τμήμα από Γέφυρα ποταμού Στρυμόνα μέχρι Ροδόπολη	ΣΕΡΡΩΝ
(νέα) Εθνική Οδός 65	Τμήμα από Ροδόπολη μέχρι όρια Νομού Σερρών/Κιλκίς	
Επαρχειακή Οδός 35 Νομού Σερρών	Τμήμα από Βρυώνεια μέχρι διασταύρωση με Επαρχειακή Οδό 29 (Κοίμηση)	
Επαρχειακή Οδός 28 Νομού Σερρών	Τμήμα από Σιδηρόκαστρο μέχρι Αχλαδοχώρι	
Παλαιά Εθνική Οδός 2	Τμήμα Αμφίπολη - Ελευθερούπολη - Καβάλα	ΚΑΒΑΛΑΣ
Νέα Εθνική Οδός 2 (παραλιακή)	Τμήμα από Α/Κ Στρυμόνα μέχρι Α/Κ Αγ. Ανδρέα Εγνατίας Οδού	
Επαρχειακή Οδός 10 Ν. Καβάλας	Τμήμα από Α/Κ Αγ. Ανδρέα - Παληό - Καβάλα	
Παράπλευρο Δίκτυο Εγνατίας Οδού	Τμήμα από Α/Κ Μουσθένης - Α/Κ Ελευθερούπολης	
Εθνική Οδός 2	Τμήμα από Καβάλα μέχρι όρια νομού Ξάνθης	
Εθνική Οδός 2	Τμήμα από όρια Νομού Καβάλας μέχρι όρια Νομού Ροδόπης	
Επαρχειακή Οδός 1 Ν. Ξάνθης	Τμήμα από Κιμμέρια - Σούνιο - Όρια με Ν. Ροδόπης	ΞΑΝΘΗΣ
Δημοτική Οδός Δήμου Ξάνθης	Τμήμα από Κιμμέρια - Πηγάδια - Α/Κ Βαφαϊκά (ανατ. Ξάνθης) Εγνατίας Οδού	
Εθνική Οδός	Πετροχωρίου - Α/Κ Βανιάνου Εγνατίας Οδού (συνδετήρια οδός)	

Εθνική Οδός 2	Τμήμα από Όρια με Νομό Ξάνθης - Υφαντές - Α/Κ Δυτ. Κομοτηνής Εγνατίας Οδού - Κομοτηνή	ΡΟΔΟΠΗΣ
Επαρχιακή Οδός 14 Ν. Ροδόπης	Τμήμα από όρια με Ν. Ξάνθης - Ίασμος - διασταύρωση με Εθνική Οδό 2	
Εθνική Οδός 2	Τμήμα από Κομοτηνή - Σάπες - Α/Κ Μέστης Εγνατίας Οδού	
Επαρχιακή Οδός 2 Ν. Ροδόπης	Τμήμα από Φύλακα - Στρώμη	
Εθνική Οδός 2	Α/Κ Μέστης Εγνατίας Οδού - Τελωνείο Κήπων	ΕΒΡΟΥ

ΚΑΤΑΝΟΜΗ ΧΑΡΤΩΝ
ΣΤΗ ΔΙΑΝΟΜΗ Γ.Υ.Σ. ΚΛ.1:50.000
ΦΥΛΛΩΝ ΧΑΡΤΟΥ ΓΕΝΙΚΗΣ ΧΡΗΣΕΩΣ



Η απεικόνιση των οδικών τμημάτων στα οποία απαγορεύεται η κυκλοφορία των οχημάτων άνω των 3.5 T κατανέμεται στη διανομή ΓΥΣ φύλλων χάρτου γενικής χρήσεως κλίμακας 1:50.000 και σε υπόβαθρο των ανοιχτών δεδομένων OpenStreetMap, ως εξής:

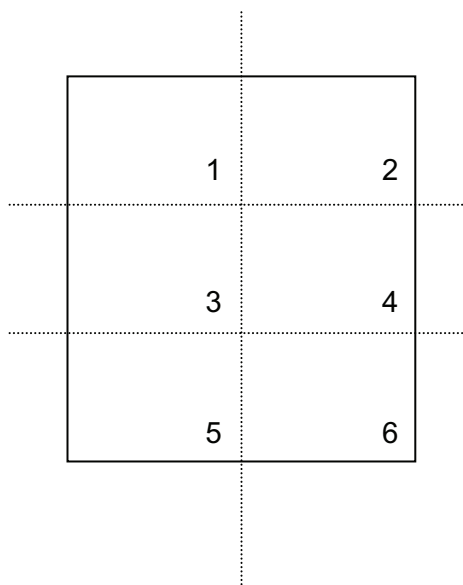
Για κάθε ονομασία διανομής ΓΥΣ φύλλων χάρτου, όπως αναφέρεται στον ιστότοπο της Γεωγραφικής Υπηρεσίας Στρατού <http://web.gys.gr/GeoSearch>, αντιστοιχεί ένας μοναδικός αριθμός, κατά τους πίνακες που ακολουθούν. Κάθε πινακίδα διανομής διαχωρίζεται σε 6 ίσα τμήματα (σχήμα).

Κάθε διασταύρωση που απεικονίζεται στους χάρτες με επεξεργασία κλίμακας 1:50.000, και σημαίνει την αρχή ή το τέλος ενός οδικού τμήματος, σημειώνεται με αριθμό πινακίδας, υποδιαίρεσης πινακίδας και αύξοντα αριθμό κόμβου στο τμήμα που αποτυπώνεται στον χάρτη.

Παράδειγμα ο δεύτερος κόμβος της έκτης υποδιαίρεσης της πινακίδας ΧΑΛΚΙΣ σημειώνεται με τον μοναδικό αριθμό 227.6.2.

Τα οδικά τμήματα που απεικονίζονται χωρίς υποδιαίρεση πινακίδας διανομής, έχουν επεξεργασία κλίμακας 1:100.000.

ΥΠΟΔΙΑΙΡΕΣΗ



Τα τμήματα οδών για τα οποία ισχύει η απαγόρευση κυκλοφορίας σημαίνονται στους χάρτες με μπλε γραμμή.

ΔΙΑΝΟΜΗ ΓΥΣ ΦΥΛΛΩΝ ΧΑΡΤΟΥ ΓΕΝΙΚΗΣ ΧΡΗΣΕΩΣ 1:50.000	ΑΡΙΘΜΟΣ
ΝΤΟΣΠΑΤ	001
ΝΤΕΒΙΝ	002
ΣΜΟΛΓΙΑΝ	003
ΟΡΜΕΝΙΟΝ	004
ΡΙΖΙΑ	005
ΟΡΕΣΤΙΑΣ	006
ΚΑΣΤΑΝΟΥΣΑ	007
ΠΟΡΟΪΑ	008
Ν.ΠΕΤΡΙΤΣΙΟΝ	009
ΑΧΛΑΔΟΧΩΡΙΟΝ	010
ΚΑΤΩ ΝΕΥΡΟΚΟΠΙΟΝ	011
ΠΟΤΑΜΟΙ	012
ΜΕΣΟΧΩΡΙΟΝ	013
ΠΑΡΑΝΕΣΤΙΟΝ	014
ΕΧΙΝΟΣ	015
ΜΕΔΟΥΣΑ	016
ΜΥΤΙΚΑΣ	017
ΚΑΡΔΑΜΟΣ	018
ΒΥΡΣΙΝΗ	019
ΜΕΤΑΞΑΔΕΣ	020
ΔΙΔΥΜΟΤΕΙΧΟΝ	021
ΠΥΘΙΟΝ	022
ΒΙΤΟΛΙΣΤΕ	023
ΠΡΟΜΑΧΟΙ	024
ΣΚΡΑ	025
ΕΥΖΩΝΟΙ	026
ΧΕΡΣΟΝ	027
ΚΕΡΚΙΝΗ	028
ΣΙΔΗΡΟΚΑΣΤΡΟΝ	029
ΣΕΡΡΑΙ	030
ΠΡΟΣΟΤΣΑΝΗ	031
ΔΡΑΜΑ	032
ΚΡΗΝΙΔΕΣ	033
ΛΕΚΑΝΗ	034
ΞΑΝΘΗ	035
ΙΑΣΜΟΣ	036
ΚΟΜΟΤΗΝΗ	037
ΣΑΠΑΙ	038
ΑΙΣΥΜΗ	039
ΜΕΓΑ ΔΕΡΕΙΟΝ	040
ΣΟΥΦΛΙΟΝ	041
ΠΟΝΤΓΚΟΡΙ	042
ΑΝΤΑΡΤΙΚΟΝ	043
ΦΛΩΡΙΝΑ	044
ΒΕΥΗ	045
ΑΡΝΙΣΣΑ	046
ΕΔΕΣΣΑ	047
ΓΙΑΝΝΙΤΣΑ	048
ΚΟΥΦΑΛΙΑ	049
ΚΙΛΚΙΣ	050

ΔΙΑΝΟΜΗ ΓΥΣ ΦΥΛΛΩΝ ΧΑΡΤΟΥ ΓΕΝΙΚΗΣ ΧΡΗΣΕΩΣ 1:50.000	ΑΡΙΘΜΟΣ
ΛΑΧΑΝΑΣ	051
ΣΟΧΟΣ	052
ΣΙΤΟΧΩΡΙΟΝ	053
ΡΟΔΟΛΙΒΟΣ	054
ΝΙΚΗΣΙΑΝΗ	055
ΚΑΒΑΛΑ	056
ΧΡΥΣΟΥΠΟΛΙΣ	057
ΑΒΔΗΡΑ	058
ΜΕΣΗ	059
ΞΥΛΑΓΑΝΗ	060
ΜΑΡΩΝΕΙΑ	061
ΑΛΕΞΑΝΔΡΟΥΠΟΛΙΣ	062
ΦΕΡΑΙ	063
ΠΕΠΛΟΣ	064
ΚΟΡΥΤΣΑ	065
ΜΕΣΟΠΟΤΑΜΙΑ	066
ΚΑΣΤΟΡΙΑ	067
ΠΤΟΛΕΜΑΪΣ	068
ΠΥΡΓΟΙ	069
ΒΕΡΟΙΑ	070
ΑΛΕΞΑΝΔΡΕΙΑ	071
ΠΛΑΤΥ	072
ΘΕΣΣΑΛΟΝΙΚΗ	073
ΘΕΡΜΗ	074
ΖΑΓΚΛΙΒΕΡΙΟΝ	075
ΣΤΑΥΡΟΣ	076
ΣΤΡΑΤΟΝΙΚΗ	077
ΛΟΥΤΡΑ ΕΡΥΘΡΩΝ	078
Ν.ΘΑΣΟΣ	079
ΑΙΝΟΣ	080
ΜΠΟΡΟΒΑ	081
ΓΡΑΜΜΟΣ	082
ΝΕΣΤΟΡΙΟΝ	083
ΑΡΓΟΣ ΟΡΕΣΤΙΚΟΝ	084
ΣΙΑΤΙΣΤΑ	085
ΚΟΖΑΝΗ	086
ΒΕΛΒΕΝΤΟΣ	087
ΚΟΛΙΝΔΡΟΣ	088
ΚΑΤΕΡΙΝΗ	089
ΕΠΑΝΟΜΗ	090
ΒΑΣΙΛΙΚΑ	091
ΠΟΛΥΓΥΡΟΣ	092
ΑΡΝΑΙΑ	093
ΙΕΡΙΣΣΟΣ	094
ΚΑΡΥΑΙ	095
ΣΑΜΟΘΡΑΚΗ	096
ΠΩΓΩΝΙΑΝΗ	097
ΒΑΣΙΛΙΚΟΝ	098
ΚΟΝΙΤΣΑ	099
ΠΕΝΤΑΛΟΦΟΣ	100

ΔΙΑΝΟΜΗ ΓΥΣ ΦΥΛΛΩΝ ΧΑΡΤΟΥ ΓΕΝΙΚΗΣ ΧΡΗΣΕΩΣ 1:50.000	ΑΡΙΘΜΟΣ
ΓΡΕΒΕΝΑ	101
ΚΝΙΔΗ	102
ΛΙΒΑΔΕΡΟΝ	103
ΛΙΒΑΔΙΟΝ	104
ΚΟΝΤΑΡΙΩΤΙΣΣΑ	105
ΛΙΤΟΧΩΡΟΝ	106
ΚΑΣΣΑΝΔΡΕΙΑ	107
ΝΙΚΗΤΑΣ	108
ΣΥΚΕΑ	109
ΑΘΩΣ	110
ΚΑΡΟΥΣΑΔΕΣ	111
ΝΥΜΦΑΙ	112
ΔΕΛΒΙΝΑΚΙΟΝ	113
ΔΟΛΙΑΝΑ	114
ΤΣΕΠΕΛΟΒΟΝ	115
ΜΕΤΣΟΒΟΝ	116
ΠΑΝΑΓΙΑ	117
ΑΓΙΟΦΥΛΛΟΝ	118
ΔΕΣΚΑΤΗ	119
ΕΛΑΣΣΩΝ	120
ΓΟΝΝΟΙ	121
ΡΑΨΑΝΗ	122
ΚΑΡΙΤΣΑ	123
ΚΑΛΑΝΔΡΑ	124
ΠΑΛΙΟΥΡΙΟΝ	125
ΚΑΛΑΜΙΤΣΙΟΝ	126
ΜΥΡΙΝΑ	127
ΜΟΥΔΡΟΣ	128
ΛΙΑΠΑΔΕΣ	129
ΚΕΡΚΥΡΑ	130
ΣΑΓΙΑΔΑ	131
ΦΙΛΙΑΤΑΙ	132
ΚΛΗΜΑΤΙΑ	133
ΙΩΑΝΝΙΝΑ	134
ΠΡΑΜΑΝΤΑ	135
ΚΑΣΤΑΝΕΑ	136
ΚΑΛΑΜΠΑΚΑ	137
ΤΡΙΚΑΛΑ	138
ΦΑΡΚΑΔΩΝ	139
ΛΑΡΙΣΑ	140
ΠΛΑΤΥΚΑΜΠΟΣ	141
ΑΓΙΑ	142
ΠΑΝΑΓΙΑ ΑΓΙΑΣ	143
Ν. ΑΓΙΟΣ ΕΥΣΤΡΑΤΙΟΣ	144
ΑΓΙΟΣ ΜΑΤΘΑΙΟΣ	145
ΛΕΥΚΙΜΜΗ	146
ΠΑΡΓΑ	147
ΠΑΡΑΜΥΘΙΑ	148
ΠΑΠΠΑΔΑΤΑΙ	149
ΑΓΝΑΝΤΑ	150

ΔΙΑΝΟΜΗ ΓΥΣ ΦΥΛΛΩΝ ΧΑΡΤΟΥ ΓΕΝΙΚΗΣ ΧΡΗΣΕΩΣ 1:50.000	ΑΡΙΘΜΟΣ
ΜΥΡΟΦΥΛΛΟΝ	151
ΜΟΥΖΑΚΙΟΝ	152
ΚΑΡΔΙΤΣΑ	153
ΣΟΦΑΔΕΣ	154
ΦΑΡΣΑΛΑ	155
ΒΕΛΕΣΤΙΝΟΝ	156
ΒΟΛΟΣ	157
ΖΑΓΟΡΑ	158
ΣΥΚΗ	159
ΚΥΡΑ ΠΑΝΑΓΙΑ	160
ΜΗΘΥΜΝΑ	161
ΑΓ. ΠΑΡΑΣΚΕΥΗ	162
ΝΗΣΟΙ ΠΑΞΟΙ	163
ΑΜΜΟΥΔΙΑ	164
ΚΑΝΑΛΛΑΚΙΟΝ	165
ΑΡΤΑ	166
ΠΕΤΑΣ	167
ΡΑΠΤΟΠΟΥΛΟΝ	168
ΑΓΡΑΦΑ	169
ΦΟΥΡΝΑ	170
ΛΕΟΝΤΑΡΙΟΝ	171
ΔΟΜΟΚΟΣ	172
ΕΥΞΕΙΝΟΥΠΟΛΙΣ	173
ΑΛΜΥΡΟΣ	174
ΑΡΓΑΛΑΣΤΗ	175
ΣΚΙΑΘΟΣ	176
ΣΚΟΠΕΛΟΣ	177
ΑΛΟΝΝΗΣΟΣ	178
ΝΗΣΟΙ ΣΚΑΝΤΖΟΥΡΑ	179
ΕΡΕΣΟΣ	180
ΠΟΛΙΧΝΙΤΟΣ	181
ΠΛΩΜΑΡΙΟΝ	182
ΜΥΤΙΛΗΝΗ	183
ΛΕΥΚΑΣ	184
ΒΟΝΙΤΣΑ	185
ΑΜΦΙΛΟΧΙΑ	186
ΑΛΕΥΡΑΔΑ	187
ΦΡΑΓΚΙΣΤΑ	188
ΚΑΡΠΕΝΗΣΙΟΝ	189
ΣΠΕΡΧΕΙΑΣ	190
ΛΑΜΙΑ	191
ΣΤΥΛΙΣ	192
ΠΕΛΑΣΓΙΑ	193
ΙΣΤΙΑΙΑ	194
ΛΙΜΝΗ	195
ΠΗΛΙΟΝ	196
ΣΚΥΡΟΣ	197
ΑΓ. ΠΕΤΡΟΣ	198
ΚΑΛΑΜΟΣ	199
ΑΣΤΑΚΟΣ	200

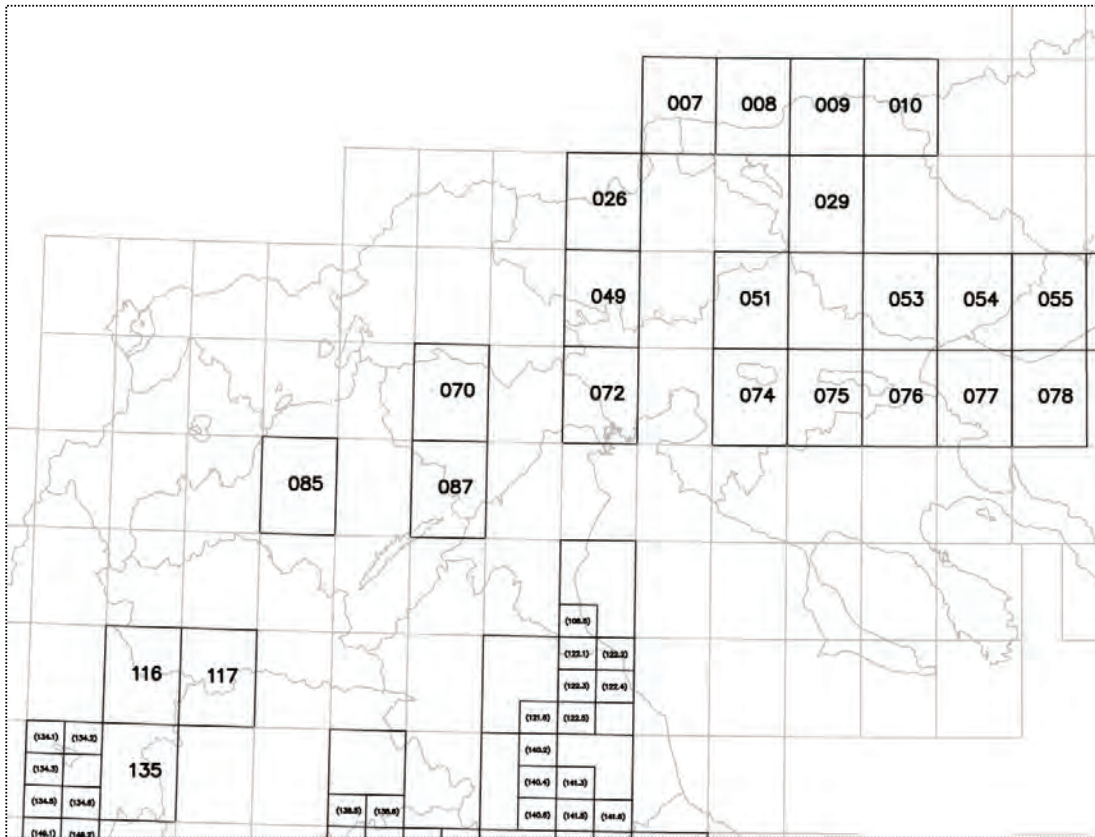
ΔΙΑΝΟΜΗ ΓΥΣ ΦΥΛΛΩΝ ΧΑΡΤΟΥ ΓΕΝΙΚΗΣ ΧΡΗΣΕΩΣ 1:50.000	ΑΡΙΘΜΟΣ
ΑΓΡΙΝΙΟΝ	201
ΘΕΡΜΟΝ	202
ΚΛΕΠΑ	203
ΛΙΔΟΡΙΚΙΟΝ	204
ΑΜΦΙΣΣΑ	205
ΑΜΦΙΚΛΕΙΑ	206
ΕΛΑΤΕΙΑ	207
ΛΙΒΑΝΑΤΑΙ	208
ΛΑΡΙΜΝΑ	209
ΨΑΧΝΑ	210
ΣΤΕΝΗ ΔΙΡΦΥΟΣ	211
ΚΥΜΗ	212
ΨΑΡΑ	213
ΑΘΕΡΑΣ	214
ΙΘΑΚΗ	215
Ν.ΑΤΟΚΟΣ	216
ΕΧΙΝΑΔΕΣ	217
ΜΕΣΟΛΟΓΓΙΟΝ	218
ΕΥΗΝΟΧΩΡΙΟΝ	219
ΝΑΥΠΑΚΤΟΣ	220
ΑΜΥΓΔΑΛΕΑ	221
ΙΤΕΑ	222
ΑΡΑΧΩΒΑ	223
ΛΕΒΑΔΕΙΑ	224
ΒΑΓΙΑ	225
ΘΗΒΑΙ	226
ΧΑΛΚΙΣ	227
ΕΡΕΤΡΕΙΑ	228
ΑΛΙΒΕΡΙΟΝ	229
ΒΟΛΙΣΣΟΣ	230
ΧΙΟΣ-ΒΡΟΝΤΑΔΟΣ	231
ΑΡΓΟΣΤΟΛΙΟΝ	232
ΑΓ.ΕΙΡΗΝΗ	233
ΝΕΑ ΜΑΝΟΛΑΣ	234
ΠΑΤΡΑΙ	235
ΧΑΛΑΝΔΡΙΤΣΑ	236
ΑΙΓΙΟΝ	237
ΔΕΡΒΕΝΙΟΝ	238
ΞΥΛΟΚΑΣΤΡΟΝ	239
ΠΕΡΑΧΩΡΑ	240
ΚΑΠΑΡΕΛΛΙΟΝ	241
ΕΡΥΘΡΑΙ	242
ΑΘΗΝΑΙ - ΕΛΕΥΣΙΣ	243
ΚΗΦΙΣΙΑ	244
ΡΑΦΗΝΑ	245
ΚΑΡΥΣΤΟΣ	246
ΠΛΑΤΑΝΙΣΤΟΣ	247
ΜΕΣΤΑ	248
ΧΙΟΣ-ΘΥΜΙΑΝΑ	249
ΒΟΛΙΜΑΙ	250

ΔΙΑΝΟΜΗ ΓΥΣ ΦΥΛΛΩΝ ΧΑΡΤΟΥ ΓΕΝΙΚΗΣ ΧΡΗΣΕΩΣ 1:50.000	ΑΡΙΘΜΟΣ
ΖΑΚΥΝΘΟΣ	251
ΒΑΡΘΟΛΟΜΙΟΝ	252
ΑΜΑΛΙΑΣ	253
ΓΟΥΜΕΡΟΝ	254
ΚΕΡΤΕΖΗ	255
ΔΑΦΝΗ	256
ΚΑΝΔΗΛΑ	257
ΝΕΜΕΑ	258
ΚΟΡΙΝΘΟΣ	259
ΣΟΦΙΚΟΝ	260
ΜΕΓΑΡΑ	261
ΑΘΗΝΑΙ - ΠΕΙΡΑΙΕΥΣ	262
ΑΘΗΝΑΙ - ΚΟΡΩΠΙΟΝ	263
ΠΛΑΚΑ	264
ΑΚΡΑ ΠΑΞΙΜΑΔΙ	265
ΓΑΥΡΙΟΝ	266
ΑΝΔΡΟΣ	267
ΠΥΡΓΟΣ	268
ΟΛΥΜΠΙΑ	269
ΤΡΟΠΑΙΑ	270
ΔΗΜΗΤΣΑΝΑ	271
ΤΡΙΠΟΛΙΣ	272
ΑΡΓΟΣ	273
ΝΑΥΠΛΙΟΝ	274
ΛΥΓΟΥΡΙΟΝ	275
ΜΕΘΑΝΑ	276
ΑΓ. ΜΑΡΙΝΑ	277
ΛΑΥΡΙΟΝ	278
Ν. ΚΕΑ	279
ΠΙΣΩ ΜΕΡΙΑ	280
ΤΗΝΟΣ	281
ΚΑΡΚΙΝΑΓΡΙΟΝ	282
ΑΓΙΟΣ ΚΗΡΥΚΟΣ	283
ΦΟΥΡΝΟΙ	284
ΝΕΟΝ ΚΑΡΛΟΒΑΣΙΟΝ	285
ΣΑΜΟΣ	286
ΚΥΠΑΡΙΣΣΙΑ	287
ΝΕΑ ΦΙΓΑΛΕΙΑ	288
ΜΕΓΑΛΟΠΟΛΙΣ	289
ΚΟΛΛΙΝΑΙ	290
ΑΣΤΡΟΣ	291
ΠΑΡΑΛΙΟΝ ΑΣΤΡΟΣ	292
ΣΠΕΤΣΑΙ	293
ΥΔΡΑ	294
ΑΝΑΤΟΛΙΚΗ ΥΔΡΑ	295
Ν. ΚΥΘΝΟΣ	296
ΕΡΜΟΥΠΟΛΙΣ	297
Ν.ΡΗΝΕΙΑ	298
ΜΥΚΟΝΟΣ	299
Ν.ΠΑΤΜΟΣ	300

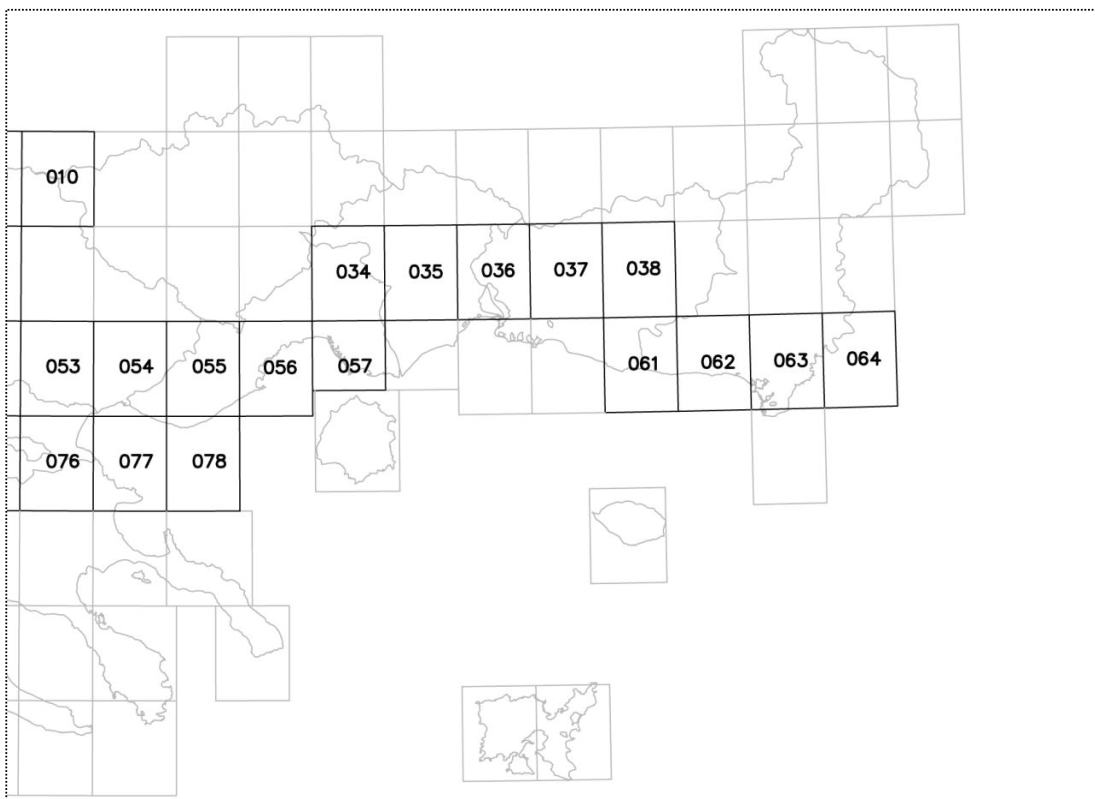
ΔΙΑΝΟΜΗ ΓΥΣ ΦΥΛΛΩΝ ΧΑΡΤΟΥ ΓΕΝΙΚΗΣ ΧΡΗΣΕΩΣ 1:50.000	ΑΡΙΘΜΟΣ
ΛΕΡΟΣ	301
ΑΓΑΘΟΝΗΣΙΟΝ	302
ΦΙΛΙΑΤΡΑ	303
ΜΕΛΙΓΑΛΑΣ	304
ΚΑΛΑΜΑΤΑ	305
ΣΠΑΡΤΗ	306
ΓΚΟΡΙΤΣΑ	307
ΛΕΩΝΙΔΙΟΝ	308
ΣΠΕΤΣΟΠΟΥΛΑ	309
Ν. ΣΕΡΙΦΟΣ	310
ΠΑΡΟΣ	311
ΝΑΞΟΣ	312
ΦΙΛΟΤΙΟΝ	313
ΠΥΛΟΣ	314
ΚΟΡΩΝΗ	315
ΚΑΡΔΑΜΥΛΗ	316
ΞΗΡΟΚΑΜΠΙΟΝ	317
ΓΥΘΕΙΟΝ	318
ΜΟΛΑΟΙ	319
ΡΕΙΧΕΑ	320
Ν. ΣΙΦΝΟΣ	321
Ν. ΔΕΣΠΟΤΙΚΟΝ	322
ΔΥΤ. ΗΡΑΚΛΕΙΑ	323
ΣΚΟΙΝΟΥΣΣΑ	324
ΑΜΟΡΓΟΣ	325
ΑΙΓΙΑΛΗ	326
Ν. ΛΕΒΙΘΑ	327
ΚΑΛΥΜΝΟΣ	328
ΚΩΣ	329
ΚΕΦΑΛΟΣ	330
Ν. ΣΧΙΖΑ	331
ΑΡΕΟΠΟΛΙΣ	332
ΜΑΥΡΟΒΟΥΝΙΟΝ	333
ΠΑΠΠΑΔΙΑΝΙΚΑ	334
ΝΕΑΠΟΛΙΣ	335
ΜΗΛΟΣ	336
ΚΙΜΩΛΟΣ	337
ΦΟΛΕΓΑΝΔΡΟΣ	338
ΣΙΚΙΝΟΣ	339
ΙΟΣ	340
ΑΣΤΥΠΑΛΛΙΑ	341
Ν. ΝΙΣΥΡΟΣ	342
Ν. ΣΥΜΗ	343
ΓΕΡΟΛΙΜΗΝ	344
ΠΟΤΑΜΟΣ	345
ΑΓ. ΝΙΟΚΑΛΟΣ (ΒΟΪΩΝ)	346
Ν. ΘΗΡΑ	347
Ν. ΑΝΑΦΗ	348
Ν. ΣΥΡΝΑ	349
Ν. ΤΗΛΟΣ	350

ΔΙΑΝΟΜΗ ΓΥΣ ΦΥΛΛΩΝ ΧΑΡΤΟΥ ΓΕΝΙΚΗΣ ΧΡΗΣΕΩΣ 1:50.000	ΑΡΙΘΜΟΣ
ΡΟΔΟΣ	351
ΚΥΘΗΡΑ	352
ΧΑΛΚΗ	353
ΕΜΠΩΝΑΣ	354
ΑΡΧΑΓΓΕΛΟΣ	355
Ν. ΜΕΓΙΣΤΗ	356
ΑΝΤΙΚΥΘΗΡΑ	357
ΝΗΣΟΙ ΣΟΦΡΑΝΑ	358
ΓΕΝΝΑΔΙΟΝ	359
ΟΛΥΜΠΟΣ	360
ΚΙΣΣΑΜΟΣ	361
ΠΕΡΙΒΟΛΙΑ	362
ΧΑΝΙΑ	363
ΚΑΡΠΑΘΟΣ	364
ΠΑΛΑΙΟΧΩΡΑ	365
ΒΑΤΟΛΑΚΚΟΣ	366
ΒΡΥΣΑΙ	367
ΡΕΘΥΜΝΟΝ	368
ΠΕΡΑΜΑ	369
ΑΝΩΓΕΙΑ	370
ΗΡΑΚΛΕΙΟΝ	371
ΝΗΣΟΙ ΔΙΟΝΥΣΑΔΕΣ	372
Ν. ΚΑΣΟΣ	373
ΜΟΧΟΣ	374
ΑΓ. ΝΙΚΟΛΑΟΣ	375
ΣΕΛΛΙΑ	376
ΜΕΛΑΜΠΕΣ	377
ΤΥΜΠΑΚΙΟΝ	378
ΕΠΑΝΩ ΑΡΧΑΝΑΙ	379
ΚΑΤΩ ΧΩΡΙΟΝ	380
ΣΗΤΕΙΑ	381
ΠΑΛΑΙΟΚΑΣΤΡΟΝ	382
ΑΝΩ ΒΙΑΝΝΟΣ	383
ΙΕΡΑΠΕΤΡΑ	384
Ν. ΓΑΥΔΟΣ	385
ΑΝΤΙΣΚΑΡΙΟΝ	386
ΑΧΕΝΤΡΙΑΣ	387

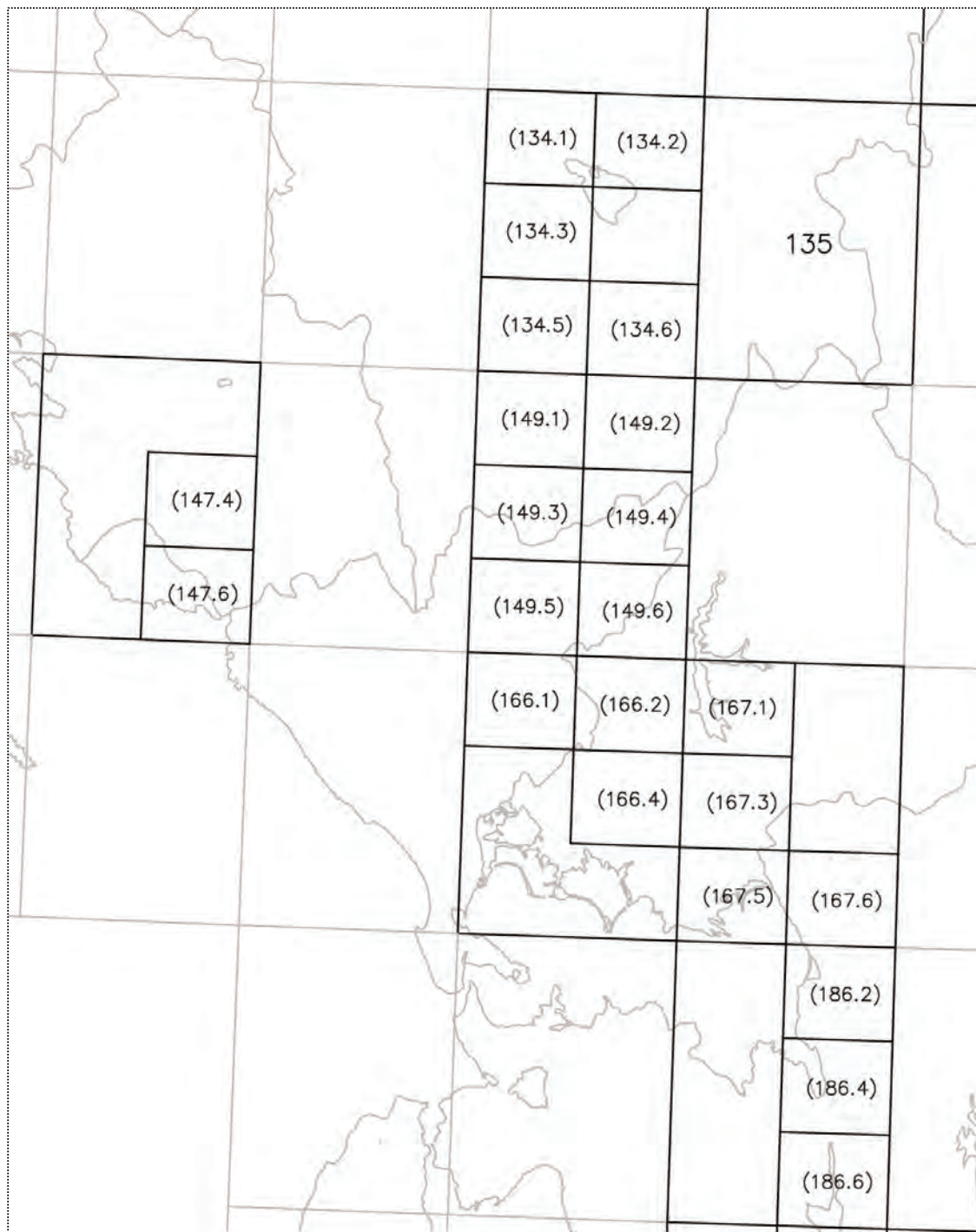
ΒΟΡΕΙΑ ΕΛΛΑΔΑ



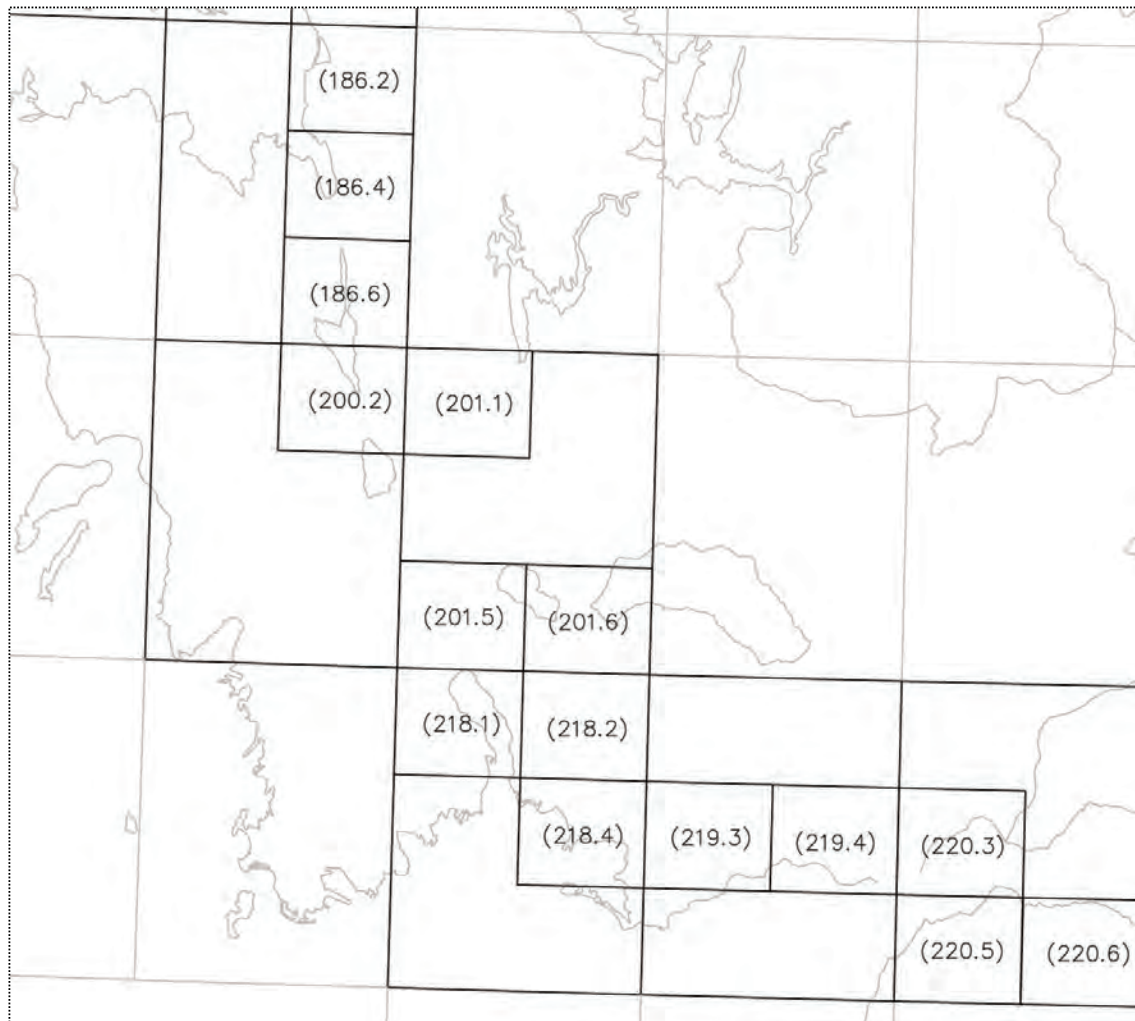
ΒΟΡΕΙΑ ΕΛΛΑΔΑ



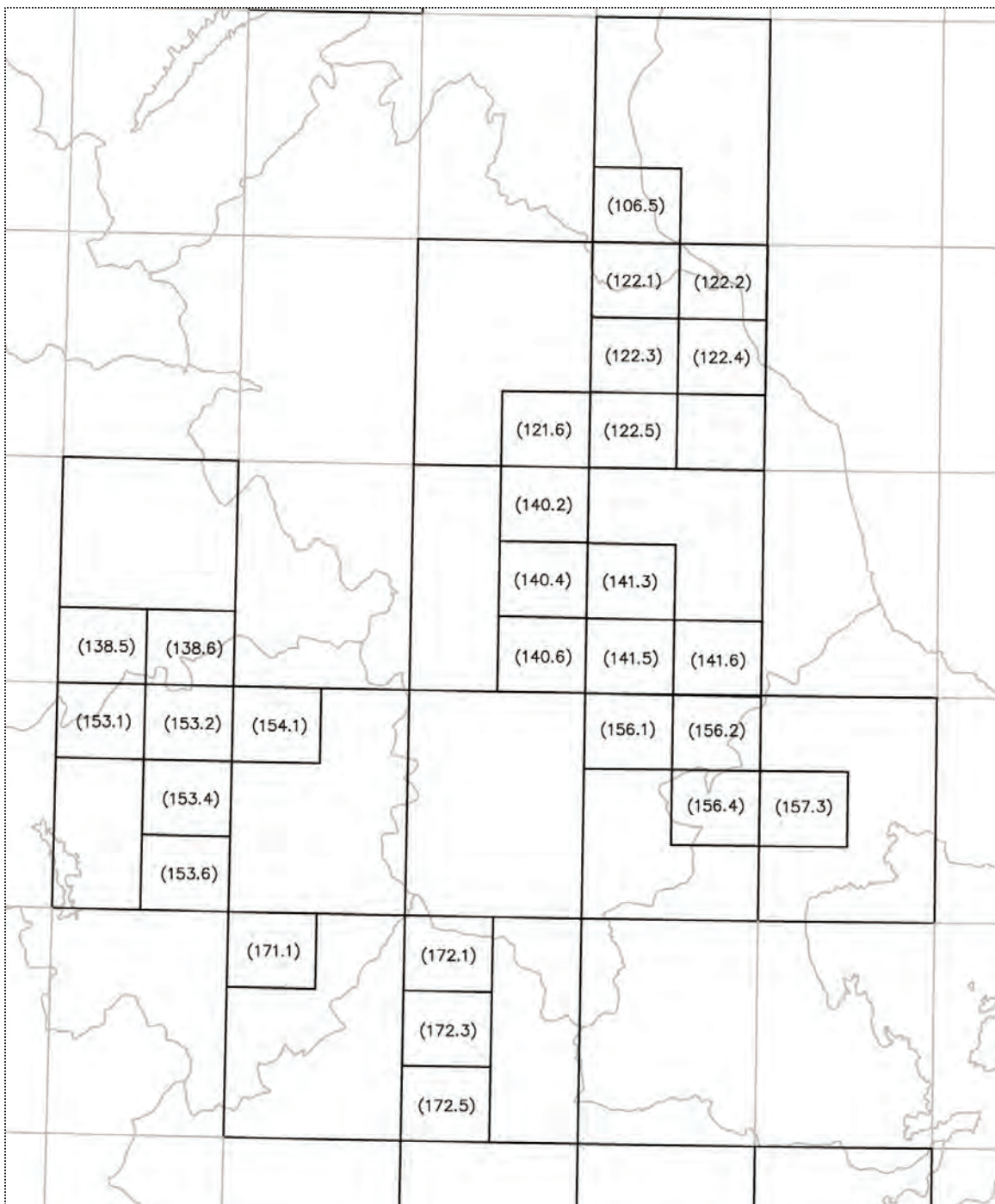
ΔΥΤΙΚΗ ΕΛΛΑΔΑ



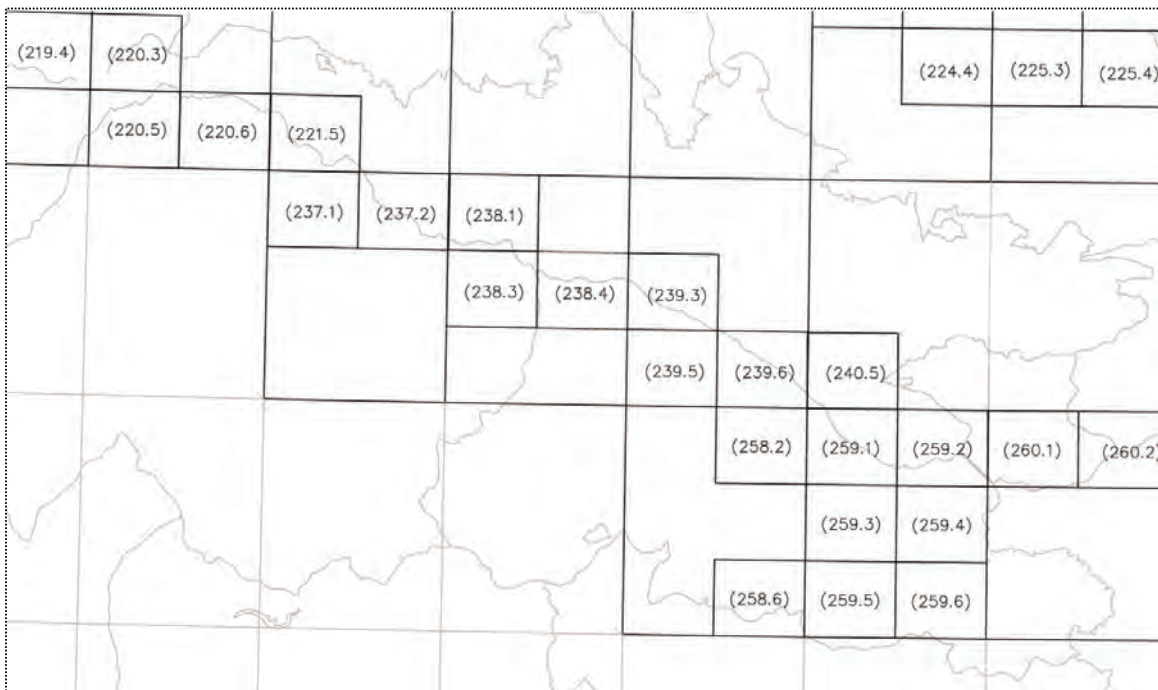
ΔΥΤΙΚΗ ΕΛΛΑΔΑ



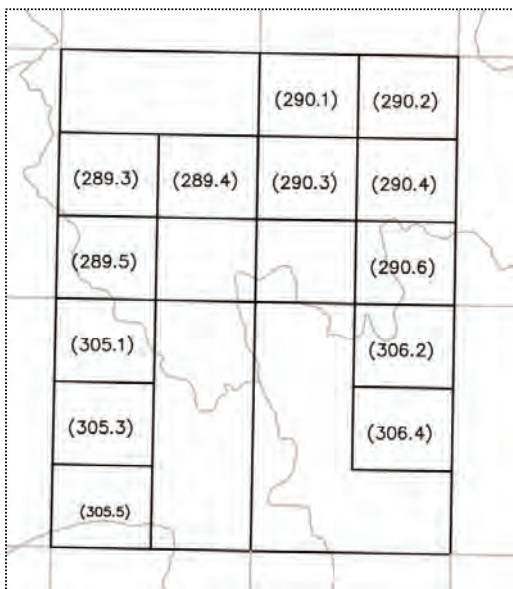
ΚΕΝΤΡΙΚΗ ΕΛΛΑΔΑ



ΠΕΛΟΠΟΝΝΗΣΟΣ



ΠΕΛΟΠΟΝΝΗΣΟΣ



2. Στους παραβάτες της απαγόρευσης της παρ. 1 επιβάλλονται οι κυρώσεις που προβλέπονται στην παρ. 13 του άρθρου δεύτερου του ν. 4388/2016 (Α' 93), όπως αυτή προστέθηκε με την παρ. 2 του άρθρου 28 του ν. 4439/16 (Α' 222).

3. Η σήμανση των παραπάνω οδών, ολοκληρώνεται, κατόπιν σχετικής μελέτης, από τους φορείς που έχουν

την αρμοδιότητα συντήρησής τους. Η Γενική Γραμματεία Υποδομών του Υπουργείου Υποδομών και Μεταφορών μπορεί να παρέχει σχετικές οδηγίες στους αρμόδιους φορείς της Χώρας σε θέματα σήμανσης των οδών της παρ. 1.

4. Η ισχύς της παρούσας απόφασης αρχίζει από τη δημοσίευσή της στην Εφημερίδα της Κυβερνήσεως.